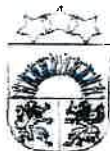


**NORAKSTS**

**PIELIKUMS**

Balvu novada Domes  
2021.gada 25. novembra lēmumam "Par bieži sastopamo derīgo izrakteņu ieguves atļaujas  
izsniegšanu sabiedrībai ar ierobežotu atbildību "LIEPAS Z"  
(sēdes prot. Nr.16., 34.§)



**BALVU NOVADA PAŠVALDĪBA  
BALVU NOVADA DOME**

Reģ.Nr.90009115622, Bērzpils iela 1A, Balvi, Balvu novads, LV-4501, tālrunis +371 64522453  
fākss+371 64522453, e-pasts: [dome@balvi.lv](mailto:dome@balvi.lv)

Balvos

**Bieži sastopamo derīgo izrakteņu ieguves atļauja  
Nr.2**

Izsniegta sabiedrībai ar ierobežotu atbildību "LIEPAS Z", vienotais reģ. Nr. 43401000142  
(komersanta firma un reģistrācijas numurs)

**smilts – grants un smilts atradne " Briezuciems"**

(atradnes nosaukums)

**"Ievuliči", Čilipīne, Briezuciema pagasts, Balvu novads**

(atradnes administratīvā piederība un adrese (ja iespējams))

**Smilts-grants un smilts**

(derīgo izrakteņu veids)

Atļauja izsniegta 2021.gada 25.novembrī  
un ir derīga līdz 2046.gada 1. jūnijam

Pielikumā:

Nr. p.k.	Pielikuma nosaukums	Lpp. skaits
1.	Zemes dziļu izmantošanas nosacījumi	1
2.	Karte vai plāns, kurā attēlo atradnes robežu, atļaujas adresāta īpašumā vai nomā esošo zemesgabalu robežas, atļaujas laukuma ar robežpunktiem; tabula ar robežpunktu koordinātām LKS-92 TM sistēmā	2
3.	Derīgo izrakteņu ieguves limits	1

Atļaujas pielikumi ir tās neatņemama sastāvdaļa.

Priekšsēdētājs

Sergejs Maksimovs (personiskais paraksts)

(vārds, uzvārds, paraksts)

## 1. PIELIKUMS

Balvu novada Domes

2021.gada 25. novembra Bieži sastopamo derīgo izrakteņu ieguves atļaujai Nr.2

### Zemes dziļu izmantošanas nosacījumi

1. Bieži sastopamo derīgo izrakteņu atļauja (turpmāk – atļauja) izsniegta SIA „LIEPAS Z”, Reģ.Nr.43401000142, adrese “Liepas”, Ķīli, Lazdulejas pag., Balvu nov., saskaņā ar likuma „Par zemes dziļēm” 4. panta 5. daļu.
2. Atļauja dod tiesības atļaujas adresātam veikt smilts-grants atradnē “Briežuciems”, kas izvietota atļaujas adresāta zemes īpašumā “Ievulīči”, Čilipīne, Briežuciema pagastā, Balvu novadā, kadastra apzīmējuma 3852 002 0071, kopējā platība – 31,87 tūkst m<sup>2</sup>.
3. Derīgo izrakteņu ieguve atradnē „Briežuciems” atļauta tikai saskaņā ar Valsts vides dienesta izsniegto Derīgo izrakteņu ieguves limitu un derīgo izrakteņu atradnes “Briežuciems” izpētes iecirkņa un bieži sastopamo derīgo izrakteņu ieguves atļaujas izvietojuma plānu, kas uzrādīti Derīgo izrakteņu atradnes pasē. Ieguves vietas robežas norādītas atļaujas pielikumā.
4. Eksploatējot atradni, jāievēro 2012.gada 21.augusta Ministru kabineta noteikumi Nr. 570 „Derīgo izrakteņu ieguves kārtība”, kā arī citi saistošie noteikumi.
5. Pirms derīgo izrakteņu ieguves, izstrādāt derīgo izrakteņu ieguves projektu, kurš veidots un saskaņots atbilstoši 2012.gada 21.augusta Ministru kabineta noteikumiem Nr. 570 „Derīgo izrakteņu ieguves kārtība”.
6. Pirms ieguves darbu uzsākšanas, noteikt par ieguves darbu norisi un iegūto derīgo izrakteņu apjomu uzskaiti atbildīgo darbinieku.
7. Pirms derīgo izrakteņu ieguves vietas sagatavošanas, jāsaņem zemes transformācijas atļauja normatīvajos aktos noteiktajā kārtībā.
8. Pirms ieguves darbu uzsākšanas nostiprināt dabā licences laukuma robežpunktus, kurā saskaņā ar šo atļauju notiks derīgo izrakteņu ieguve.
9. Karjera izstrāde veicama saskaņā ar apstiprinātu derīgo izrakteņu ieguves projektu.
10. Atradnes izstrādes dziļums nedrīkst pārsniegt derīgo izrakteņu krājumu aprēķina dziļumu.
11. Veikt vides aizsardzības pasākumus, tai skaitā karjera izstrādes procesā nepieļaut pazemes ūdeņu piesārņošanu, kā arī nepieļaut nesankcionētu atkritumu izgāztuvju veidošanos izstrādātajos iecirkņos.
12. Nodrošināt iegūto derīgo izrakteņu uzskaiti, derīgo izrakteņu zudumu un krājumu atlikumu noteikšanu. Kontrolēt iegūto derīgo izrakteņu apjomu un krājumu atlikumu noteikšanas precizitāti, veicot periodiskas topogrāfiskās uzmērīšanas karjerā.
13. Informāciju par derīgo izrakteņu ieguvi iesniegt Rēzeknes reģionālajā vides pārvaldē atbilstoši normatīvajos aktos noteiktajām prasībām.
14. Uzturēt kārtībā ceļus un iebrauktuves.

Domes priekšsēdētājs

(personiskais paraksts)

S.Maksimovs

2021.gada 25.novembra Bieži sastopamo derīgo izrakteņu ieguves atļaujai Nr.2  
**Smilts-grants un smilts atradnes "Briežuciems" un  
 derīgo izrakteņu ieguves limita laukuma izvietojuma plāns**

0 50 100 150 200 Metri







Izmantoti Nekustamā īpašuma valsts kadastra informācijas sistēmas dati, 2021.gads

Par kartogrāfisko pamatni izmantota Ortofotokarte mērogā 1:10 000  
 © Latvijas Ģeotelpiskās informācijas aģentūra

### Apzīmējumi

Smilts-grants un smilts atradnes "Briežuciems":

-  A kategorijas krājumu aprēķina laukuma robeža (1978.gada ģeoloģiskā izpēte)
-  N kategorijas krājumu aprēķina laukuma robeža (1974.-1975.gada ģeoloģiskā izpēte)
-  Noteiktais derīgo izrakteņu ieguves limita laukums (31.87 tūkst.m<sup>2</sup>, A kategorija - 1.87 tūkst.m<sup>2</sup>, N kategorija - 30.00 tūkst. m<sup>2</sup>)
- <sup>1</sup> Limita laukuma robežpunkts un tā numurs
-  Nekustamā īpašuma "Ievulīči" (kadastra Nr.3852 002 0071) zemes vienības ar kadastra apzīmējumu 3852 002 0071 robeža

**2.pielikums**

Balvu novada domes

2021.gada 25.novembra Bieži sastopamo derīgo izrakteņu ieguves atļaujai Nr.2

**Derīgo izrakteņu ieguves limita laukuma robežpunktu koordinātas LKS-92 sistēmā**

Robežpunkta Nr.	X	Y
1	325446.708	717856.666
2	325392.527	717848.948
3	325392.558	717848.926
4	325402.109	717841.965
5	325407.152	717838.856
6	325409.624	717837.332
7	325410.158	717784.900
8	325410.244	717776.489
9	325394.753	717756.376
10	325381.320	717738.936
11	325363.385	717715.652
12	325359.368	717710.436
13	325354.841	717704.117
14	325334.297	717675.436
15	325383.366	717614.445
16	325384.941	717615.268
17	325519.078	717710.218
18	325550.816	717734.901
19	325567.170	717764.645
20	325546.974	717809.060
21	325508.325	717881.035

**Derīgo izrakteņu ieguves limits****Smilts-grants un smilts atradne "Briežuciems"**

(derīgo izrakteņu atradnes nosaukums)

**Balvu novads, Briežuciema pagasts**

(atradnes administratīvā piederība un adrese (ja iespējams))

**Sabiedrība ar ierobežotu atbildību "LIEPAS Z", reģ. Nr.43401000142**

(zemes dzīļu izmantotājs)

**no 2021. gada 2. jūnija līdz 2046. gada 1. jūnijam**

(termiņš, uz kādu piešķirts ieguves limits)

Derīgo izrakteņu veids	Mērvienība	Ieguves limita apjoms <sup>1</sup>	Krājumu kategorija
<b>Smilts-grants</b>	<i>tūkst.m<sup>3</sup></i>	<b>9.16</b>	<b>A</b>
<b>Smilts</b>	<i>tūkst.m<sup>3</sup></i>	<b>7.67</b>	<b>A</b>
<b>Smilts-grants</b>	<i>tūkst.m<sup>3</sup></i>	<b>264.00</b>	<b>N</b>
<b>Smilts</b>	<i>tūkst.m<sup>3</sup></i>	<b>249.00</b>	<b>N</b>

<sup>1</sup> Derīgo izrakteņu ieguves limitā norādītais derīgo izrakteņu krājumu apjoms nav akceptēts ar LVĢMC Derīgo izrakteņu krājumu akceptēšanas komisijas lēmumu. Derīgo izrakteņu krājumu apjoms var tikt precizēts, veicot derīgo izrakteņu krājumu pārrēķinu normatīvajos aktos paredzētajā kārtībā. Derīgo izrakteņu krājumu apjoms var atšķirties no uzrādītā, izmantojot precīzāku krājumu pārrēķina metodi.

Derīgo izrakteņu ieguves limita krājumu apjoma stāvoklis uz 1978. gada 1. janvāri.

Pielikumā: Smilts-grants un smilts atradnes "Briežuciems" un derīgo izrakteņu ieguves limita laukuma izvietojuma plāns. Mērogs 1 : 5 000 – 2 lapas.

Valsts vides dienesta

Vides resursu pārvaldības departamenta direktora vietnieks,

Zemes dzīļu pārvaldības daļas vadītājs

**T.Petersons**

(paraksts un tā atšifrējums)

Z.v.

Dokumenta datums ir tās elektroniskās  
parakstīšanas datums

ŠIS DOKUMENTS IR PARAKSTĪTS AR DROŠU ELEKTRONISKO PARAKSTU UN  
SATUR LAIKA ZĪMOGU

**NORAKSTS PAREIZS**Balvu novada administrācijas  
sēžu protokolu vadītāja

*J. Korlaša*  
2021.gada 20. novembris Balvos