

2020.gada 26.marta Bieži sastopamo derīgo izrakteņu ieguves atļaujai Nr. 1

## Derīgo izrakteņu ieguves limits

*Smilts-grants un smilts atradne "Augstasils II" iecirknis "Liepas Z"*

(derīgo izrakteņu atradnes nosaukums)

*Balvu novads, Briežuciema pagasts*

(atradnes atrašanās vieta)

*SIA "LIEPAS Z"*

(zemes dzīju izmantotāja vārds, uzvārds vai firma, kurai piešķirts ieguves limits)

*no 2009. gada 19. augusta līdz 2019. gada 18. augustam*

(termiņš, uz kādu piešķirts ieguves limits)






Derīgo izrakteņu veids	Mērvienība	Ieguves limita apjoms	Krājumu kategorija
<i>Smilts-grants</i>	<i>tūkst.m<sup>3</sup></i>	<i>14,0</i>	<i>A</i>
<i>Smilts</i>	<i>tūkst.m<sup>3</sup></i>	<i>92,1</i>	<i>A</i>

*Derīgo izrakteņu ieguves limitā iekļauti smilts-grants (0,4 tūkst.m<sup>3</sup>) un smilts (2,5 tūkst.m<sup>3</sup>) krājumi, kas atrodas servitūta ceļa aizsargjoslā.*

**Smilts-grants un smilts atradnes "Augstasils II" iecirkņa "Liepas Z" izvietojuma plāns**  
Mērogs 1:5 000




### Apzīmējumi

- Par kartogrāfisko pamatni izmantota Ortofotokarte mērogā 1:10 000  
© Latvijas Ģeotelpiskās informācijas aģentūra
-  Smilts-grants un smilts atradnes "Augstasils II" 1986./1975. gada izpētes iecirkņa robežas:
  -  A kategorijas derīgo izrakteņu krājumu robeža
  -  N kategorijas derīgo izrakteņu krājumu robeža
  -  Smilts-grants un smilts atradne "Augstasils II" iecirknis "Liepas Z" un limita laukums
  -  SIA "LIEPAS Z" nekustamā īpašuma "Liepas Z" zemes gabala ar kadastra Nr. 3852 002 0230 robeža

Valsts vides dienesta  
ģenerāldirektora p.i.

2009. gada 19. augustā

 **I.Krūmiņš**  
(paraksts un tā atšifrējums)





## Valsts vides dienests

Rūpniecības iela 23, Rīga, LV-1045, tālr. 67084200, e-pasts [pasts@vvd.gov.lv](mailto:pasts@vvd.gov.lv), [www.vvd.gov.lv](http://www.vvd.gov.lv)

Rīgā, 2019.gada 28.augustā

### Lēmums Nr.CS19VL0138 par grozījumiem derīgo izrakteņu ieguves limitā

**Adresāts:** Sabiedrība ar ierobežotu atbildību „LIEPAS Z”, reģistrācijas Nr. 43401000142, juridiskā adrese: „Liepas”, Kīļi, Lazdulejas pag., Balvu nov., LV-4592.

Valsts vides dienests (turpmāk - VVD) ir izskatījis Sabiedrības ar ierobežotu atbildību „LIEPAS Z” (turpmāk - Adresāts) 2019.gada 29.jūlija iesniegumu Nr.31/LIE (turpmāk - Iesniegums) ar lūgumu veikt grozījumus smilts-grants un smilts atradnes „Augstasils II” iecirkņa „Liepas Z” derīgo izrakteņu ieguves limitā (turpmāk - Limits).

#### Faktu konstatācija un lēmuma pamatojums

[1] VVD 2009.gada 19.augustā sagatavoja smilts-grants un smilts atradnes „Augstasils II” iecirkņa „Liepas Z” Limitu un tā derīguma termiņš tika noteikts līdz 2019.gada 18.augustam. Atradne atrodas Balvu novadā, Briežuciema pagastā, nekustamajā īpašumā „Liepas Z” (kadastra Nr.3852 002 0230). Pēc Valsts zemes dienesta datu publicēšanas un e-pakalpojumu portālā [www.kadastrs.lv](http://www.kadastrs.lv) publicētās aktuālās informācijas, nekustamā īpašuma „Liepas Z” (kadastra Nr.3852 002 0230) īpašnieks ir Adresāts.

[2] VVD 2019.gada 29.jūlijā saņēma Adresāta Iesniegumu ar lūgumu veikt grozījumus smilts-grants un smilts atradnes „Augstasils II” iecirkņa „Liepas Z” Limitā - pagarināt Limita derīguma termiņu uz maksimāli iespējamo laiku.

[3] Saskaņā ar likuma „Par zemes dzīlēm” 9.panta pirmās daļas 5.punktu un 10.panta vienpadsmito daļu derīgo izrakteņu ieguves limitu VVD izsniedz uz laiku līdz 25 gadiem.

[4] Balvu novada pašvaldība 2010.gada 4.janvārī izsniedza Adresātam bieži sastopamo derīgo izrakteņu ieguves atļauju Nr.1 (turpmāk - Atļauja Nr.1) smilts-grants un smilts ieguvei atradnē „Augstasils II” iecirknī „Liepas Z”. Atļaujas Nr.1 derīguma termiņš noteikts līdz 2019.gada 18.augustam. Atbilstoši Ministru kabineta 2011.gada 6.septembra noteikumu Nr.696 „Zemes dziļu izmantošanas licenču un bieži sastopamo derīgo izrakteņu ieguves atļauju izsniegšanas kārtība, kā arī publiskas personas zemes iznomāšanas kārtība zemes dziļu izmantošanai” 32.3.apakšpunktam smilts-grants un smilts atradnes „Augstasils II” iecirkņa „Liepas Z” Limits ir Atļaujas Nr.1 pielikums.

[5] Likuma „Par zemes dzīlēm” 13.panta 5.punkts noteic, ka zemes dziļu izmantotājam ir tiesības saņemt atļaujas vai licences termiņa pagarinājumu, ja ir pienācīgi pildīti iepriekšējās atļaujas vai licences nosacījumi. VVD Rēzeknes reģionālās vides pārvaldes 2018.gada 12.oktobra Ziņojums par pārbaudes rezultātiem Nr.656-081/2018 apliecina, ka Adresāts pienācīgi pilda Atļaujas Nr.1 nosacījumus.

[6] Smilts-grants un smilts atradnes „Augstasils II” iecirkņa „Liepas Z” Limitā cita starpā norādīts arī smilts-grants un smilts atradnes „Augstasils II” iecirkņa „Liepas Z” izvietojuma plāns, kurā attēlota atradnes un noteiktā Limita laukuma robeža. Ņemot vērā, ka Limita laukumam nav norādītas robežpunktu koordinātas, jāaktualizē Limitā norādīto smilts-grants un smilts atradnes „Augstasils II” iecirkņa „Liepas Z” izvietojuma plānu, papildinot to ar Limita laukuma robežpunktu koordinātām.

Ņemot vērā iepriekš minēto un pamatojoties uz likuma „Par zemes dzīlēm” 9.panta pirmās daļas 5.punktu,

VVD ģenerāldirektore E.Baklāne-Ansberga

**n o l ē m a:**

1. Pagarināt smilts-grants un smilts atradnes „Augstasils II” iecirkņa „Liepas Z” Limita derīguma termiņu līdz 2034.gada 18.augustam un aktualizēt Limitā norādīto smilts-grants un smilts atradnes „Augstasils II” iecirkņa „Liepas Z” ieguves limita laukuma izvietojuma plānu;
2. Aizstāt smilts-grants un smilts atradnes „Augstasils II” iecirkņa „Liepas Z” Limitā rindkopu „no 2009.gada 19.augusta līdz 2019.gada 18.augustam” ar rindkopu „no 2009.gada 19.augusta līdz 2034.gada 18.augustam”;
3. Limitā norādīto smilts-grants un smilts atradnes „Augstasils II” iecirkņa „Liepas Z” ieguves limita laukuma izvietojuma plānu aizstāt ar jaunu plānu „Smilts-grants un smilts atradnes „Augstasils II” iecirkņa „Liepas Z” un derīgo izrakteņu ieguves limita laukuma izvietojuma plāns” un noteikt to kā Limita pielikumu.

**Lēmums Nr.CS19VL0138 ir smilts-grants un smilts atradnes „Augstasils II” iecirkņa „Liepas Z” Limita neatņemama sastāvdaļa.**

Atbilstoši Administratīvā procesa likuma 79.panta pirmās daļas un Ministru kabineta 2004.gada 23.novembra noteikumu Nr.962 „Valsts vides dienesta nolikums” 15.punkta nosacījumiem šo lēmumu mēneša laikā no tā saņemšanas dienas var apstrīdēt Vides pārraudzības valsts birojā (Rūpniecības iela 23, Rīgā, LV-1045), iesniegumu par apstrīdēšanu iesniedzot VVD.

Pielikumā: Pielikums derīgo izrakteņu ieguves limitam - smilts-grants un smilts atradnes „Augstasils II” iecirkņa „Liepas Z” un derīgo izrakteņu ieguves limita laukuma izvietojuma plāns - 1 lapa.

Ģenerāldirektore

Andrejeva 67084221  
anna.andrejeva@vvd.gov.lv



E.Baklāne-Ansberga

**Smilts-grants un smilts atradnes "Augstasils II" iecirkņa "Liepas Z" un derīgo izrakteņu ieguves limita laukuma izvietojuma plāns**

0 25 50 75 100  
Metri



Par kartogrāfisko pamatni izmantota Ortofotokarte mērogā 1:10 000  
© Latvijas Ģeotelpiskās informācijas aģentūra

**Apzīmējumi**

Smilts-grants un smilts atradnes "Augstasils II" iecirkņa "Liepas Z" robeža un noteiktais derīgo izrakteņu ieguves limita laukums (11.2 tūkst.m<sup>2</sup>)

•<sup>1</sup> Limita laukuma robežpunkts un tā numurs

Smilts-grants un smilts atradnes "Augstasils II" 1986./1975.gada iecirknis:

□ A kategorijas krājumu aprēķina laukuma robeža

□ N kategorijas krājumu aprēķina laukuma robeža

▨ Ceļa servitūts (0.3 tūkst.m<sup>2</sup>) (nekustamā īpašuma robežās)

□ Nekustamā īpašuma "Liepas Z" (kadastra Nr.3852 002 0230) robeža

**Derīgo izrakteņu ieguves limita laukuma robežpunktu koordinātas LKS-92 sistēmā**

Robežpunkta Nr.	X	Y	Robežpunkta Nr.	X	Y
1	325632.36	717945.49	7	325622.21	717851.79
2	325499.28	717897.88	8	325635.31	717857.13
3	325510.15	717877.64	9	325648.79	717862.20
4	325586.92	717830.53	10	325665.27	717869.80
5	325593.50	717836.12	11	325679.02	717877.38
6	325616.22	717849.30	12	325677.53	717880.32