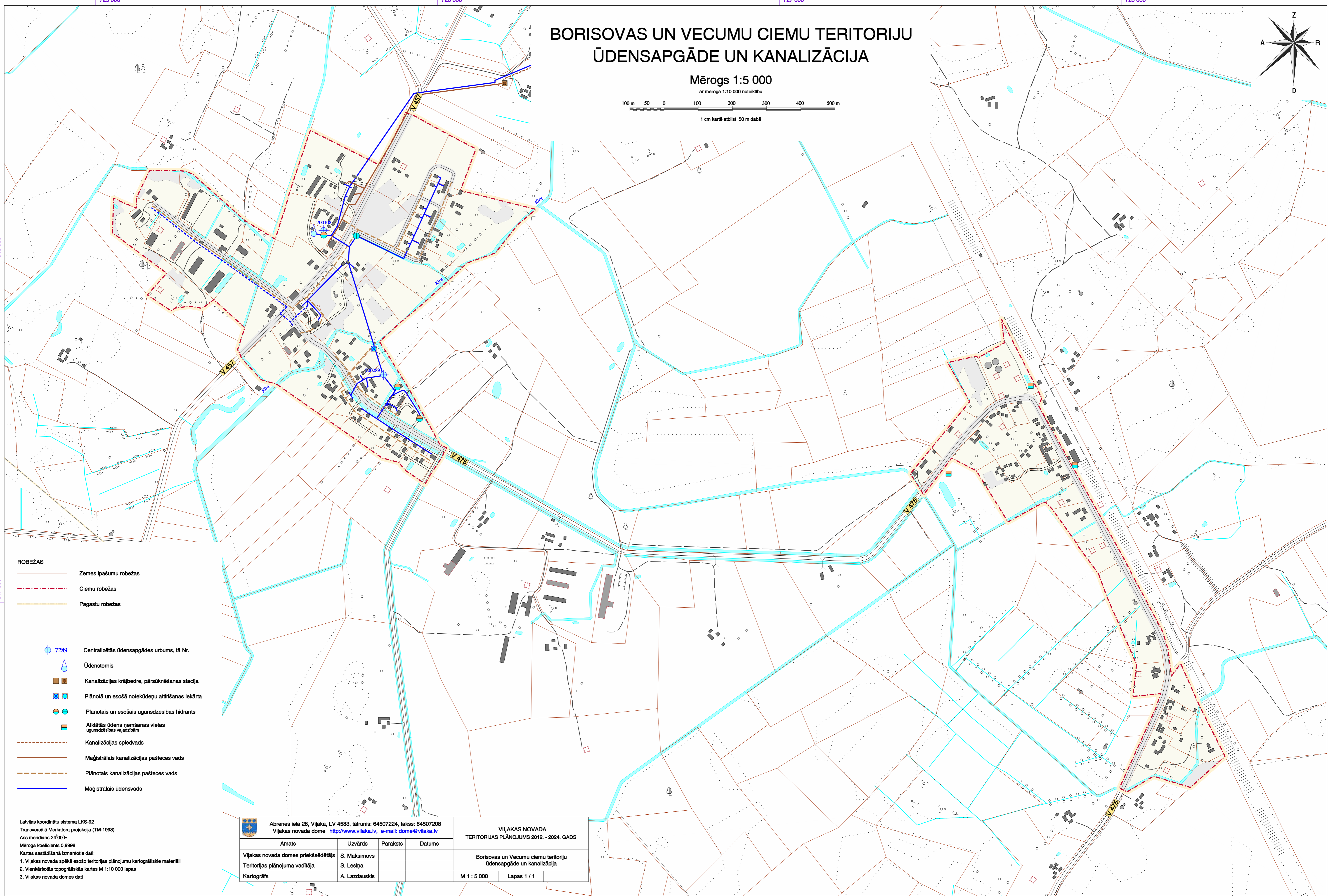
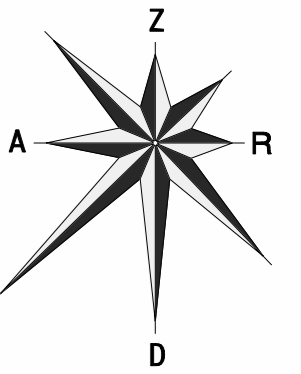
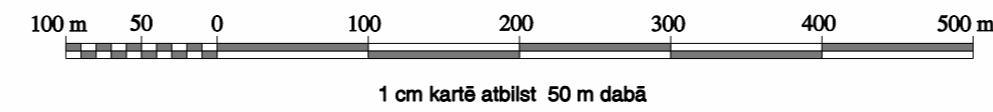


BORISOVAS UN VECUMU CIEMU TERITORIJU ŪDENSAPGĀDE UN KANALIZĀCIJA

Mērogs 1:5 000

ar mēroga 1:10 000 noteiktību



- ROBEŽAS**
- Zemes īpašumu robežas
 - Ciemu robežas
 - Pagastu robežas
- 7289 Centralizētās ūdensapgādes urbums, tā Nr.
- Ūdenstornis
- Kanalizācijas krājbedre, pārskūņšanas stacija
- Plānotā un esošā notekūdeņu attīrīšanas iekārta
- Plānotais un esošais ugunsdzēsības hidrants
- Atkārtās ūdens ņemšanas vietas ugunsdzēsības vajadzībām
- Kanalizācijas spiedvads
- Maģistrālais kanalizācijas paštees vads
- Plānotais kanalizācijas paštees vads
- Maģistrālais ūdensvads

Latvijas koordinātu sistema LKS-92
Transversālā Merkatora projekcija (TM-1993)
Ass meridāns 24°00' E
Mēroga koeficients 0,9996

Kartes sastādīšanā izmantotie dati:
1. Viļakas novada spēkā esošo teritorijas plānojumu kartogrāfiskie materiāli
2. Vienkāršotās topogrāfiskās kartes M 1:10 000 lapas
3. Viļakas novada domes dati

Abrenes iela 26, Viļaka, LV 4583, tālrunis: 64507224, fakss: 64507208 Viļakas novada dome http://www.vilaka.lv , e-mail: dome@vilaka.lv				VIĻAKAS NOVADA TERITORIJAS PLĀNOJUMS 2012. - 2024. GADS	
Amats	Uzvārds	Paraksts	Datums	Borisovas un Vecumu ciemu teritoriju ūdensapgāde un kanalizācija	
Viļakas novada domes priekšsēdētājs	S. Maksimovs				
Teritorijas plānojuma vadītāja	S. Lesiņa				
Kartogrāfs	A. Lazdauskis			M 1 : 5 000	Lapas 1 / 1