# BALTINAVAS NOVADA TERITORIJAS PLĀNOTĀ (ATĻAUTĀ) IZMANTOŠANA

Mērogs 1:10 000 (1cm kartē atbilst 100 m dabā)

100 m 0 500 m 1 km

Z R A D

LAPU IZVIETOJUMS

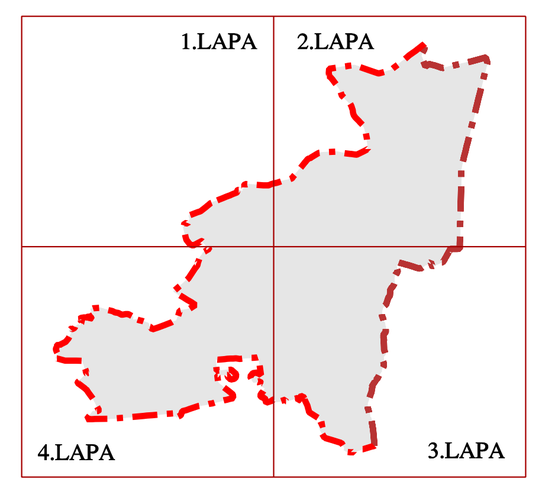


Baltinavas novada
topogrāfisko karšu mērogā 1:10 000
lapu indeksi

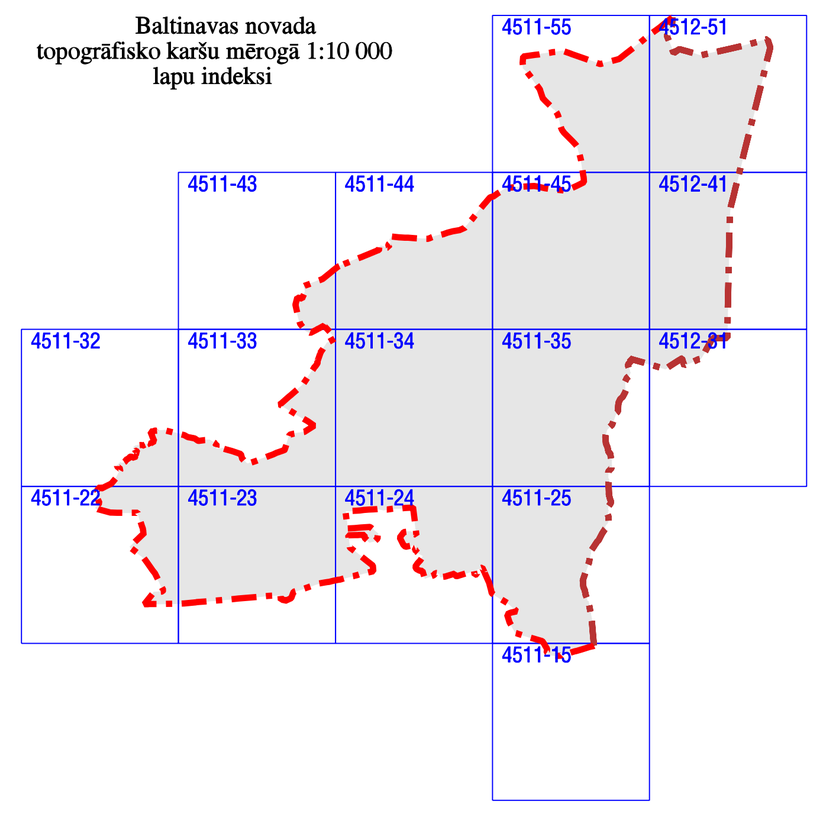


**VISPĀRĒJIE APZĪMĒJUMI**

- valsts robeža
- novada robeža
- Zemes īpašumu robeža
- dzelzceļš, sliežu strupceļš, stacijas ceļš
- platforma
- Punduri — dzelzceļa pieturas punkts
- autoceļš ar cietu segumu
- autoceļš ar grants segumu
- E262 A13 P49 499 — autoceļu numuri: starptautiskie, galvenie, reģionālie, vietējie
- KĀRSAVAS IELA — iela
- brauktuve apbūvētā teritorijā
- uzlabots zemes ceļš
- zemesceļš
- lauku un meža ceļš
- taka
- stiga < 5m
- stiga > 5m
- kapsēta ārpusmēroga, mērogā, ar apmežojumu
- stāvlaukums asfalta un grantēts
- kapliča, baznīca ārpusmēroga, mērogā
- būve ārpusmēroga, mērogā
- pagrabs, pazemes būve, ārpusmēroga, mērogā
- drupas ārpusmēroga, mērogā
- jaunbūve ārpusmēroga, mērogā
- nojume, paviljons, lapene, ceļmalas krucifikss
- siltumnīca ārpusmēroga, mērogā
- viensēta
- blīva apbūve
- vasarnīcu un mazdārziņu apbūve
- tornis, metāla tornis
- radio un televīzijas tornis, masts
- DUS, degvielas, gāzes krātuve
- dūmenis, piemineklis
- transformators, elektroapakšstacija
- cauruļvads pazemes
- cauruļvads virszemes
- elektrolīnija uz metāla balstiem
- elektrolīnija uz koka balstiem
- metāla, mūra nožogojums
- viegls nožogojums
- koku rinda
- koku rinda gar ceļiem, upēm
- krūmu rinda gar ceļiem, upēm
- krūmu rinda, dzīvžogs
- atsevišķs koks, koku puduris, apaugums
- atsevišķs krūms, rets mežs, skrajmežs
- pārpurvota zeme
- stadions, sporta laukums mērogā, ārpusmēroga
- karjers mērogā, ārpusmēroga
- izrakņāta zeme
- valsts pamattīkla punkts, GPS 3. klases punkts
- triangulācijas punkts, poligonometrijas punkts
- aizsargdambis mērogā
- aizsargdambis, valnis zem 2m
- aizsargdambis, valnis virs 2m
- metālkonstrukciju, koka un gājēju tilti ārpusmēroga
- nepārbraucams aizsprosts
- pārbraucams aizsprosts
- atsevišķs akmens, akmeņu krāvums
- akmeņu grēda
- lidumvalnis
- krauja
- kurgāns, paugurs dabisks un mākslīgs ārpusmēroga
- kurgāns, paugurs dabisks un mākslīgs mērogā
- bedre dabiska un mākslīga ārpusmēroga
- bedre dabiska un mākslīga mērogā
- Baltinava — ciems
- *Žubītes* — viensēta
- *Opolā sola* — ģeogrāfiskais teksts
- *Zibla* — hidrogrāfiskais teksts
- krasta līnija pastāvīga
- krasta līnija nepastāvīga
- līdz 3 m plata ūdenstece
- ūdenstece mērogā
- periodiski izsīkstošā ūdenstece līdz 3 m
- ūdensteces izzūdošs posms līdz 3m
- ūdenskrātuve kvadrātā un apaļa ārpusmēroga
- ūdensapgādes artēziskais urbums, avots
- kūdras ieguves vieta
- zāliens
- niedrājs, meldrājs
- grīslājs
- sūnājs
- purvs caurejams
- purvs necaurejams
- tehnisko kultūru plantācija, krūmaudzes, zāļaugi
- mežs
- skrajmežs
- parks, skvērs
- jaunaudze
- izcirtums, izdegums
- krūmājs
- augļu dārzs, ogulājs
- smiltājs
- sakņu dārzs
- dabiska pļava

**BIEŽĀK LIETOTIE SAĪSINĀJUMI UN SKAIDROJUMI**

| | |
|---|---|
| amb. | ambulance |
| ang. | angārs |
| ATAS | automobiļu tehniskās apkopes stacija |
| att. | notekūdeņu attīrīšanas iekārta |
| bērnd. | bērnudārzs |
| br. | brasls |
| br.kp. | brāļu kapi |
| būv. | būvējams (objekts) |
| darbn. | darbnīca |
| dārz. | mazdārziņi |
| dievn. | Dievnams |
| DUS | degvielas uzpildes stacija |
| el.apakšstac. | elektroapakšstacija |
| estr. | estrāde |
| frm. | ferma |
| gar. | garāža |
| gz. | gāze (krātuve, uzpilde, vads) |
| klt. | graudu kalte |
| kokap. | kokapstrādes ražotne |
| kokaudz. | kokaudzētava |
| kult.n. | kultūras nams |
| kūdr. | kūdras ieguve un pārstrāde |
| kūtsm. | kūtsmēslu krātuve |
| lauk. | laukums |
| mob. | mobilo sakaru tornis |
| motokr. | motokrosa trase |
| muz. | muzejs |
| neapdz. | neapdzīvots |
| ned. | nedarbojas |
| nol. | noliktava |
| nov.d. | novada dome |
| nov.t. | novērošanas tornis |
| P | autostāvvieta, stāvlaukums |
| pag.pārv. | pagasta pārvalde |
| pam. | pamests |
| p.n. | pasta nodaļa |
| pol. | policijas iecirknis |
| RTV | radio un televīzijas tornis |
| sk. | skola |
| skābb. | skābbarības tornis, bedre |
| slimn. | slimnīca |
| sm. gr. | smilts, grants ieguve |
| sp.l. | sporta laukums |
| sūk.st. | sūkņu stacija |
| tirg. | tirgus |
| ug. | ugunsdzēsības tornis, depo |
| vasarn. | vasarnīcu apbūve |
| veik. | veikals |

**Satiksmes infrastruktūra**

- autoceļš ar cieto un grants segumu
- uzlabots zemes ceļš
- P 45 V 479 — valsts galveno, reģionālo un vietējo autoceļu Nr.
- A3 — pašvaldības autoceļš, tā Nr.
- AS "Latvijas valsts meži" autoceļš
- AS "Latvijas valsts meži" plānotais autoceļš
- ainaviski nozīmīgi ceļa posmi
- iela
- brauktuve
- gājēju celiņš
- zemesceļš
- lauku un meža ceļš
- taka

**Aizsargjoslas**

**Vides un dabas resursu aizsardzības aizsargjoslas**

- aizsargjoslas gar ūdenstecēm
- aizsargjoslas gar ūdenstilpēm
- aizsargjoslas ap purviem
- aizsargjoslas (aizsardzības zonas) ap kultūras pieminekļiem
- aizsargjoslas ap ūdens ņemšanas vietām stingrā režīma aizsargjosla
- aizsargjoslas ap ūdens ņemšanas vietām bioloģiskā aizsargjosla
- aizsargjoslas ap ūdens ņemšanas vietām ķīmiskā aizsargjosla

**Ekspluatācijas aizsargjoslas**

- aizsargjoslas gar autoceļiem
- aizsargjoslas gar elektriskajiem tīkliem
- aizsargjoslas ap ģeodēziskā tīkla punktiem — valsts pamattīkla punkts, GPS 3. klases punkts, triangulācijas punkts, poligonometrijas punkts
- aizsargjoslas ap meliorācijas būvēm un ierīcēm valsts ūdensnoteka
- aizsargjoslas ap meliorācijas būvēm un ierīcēm koplietošanas ūdensnoteka

**Sanitārās aizsargjoslas**

- aizsargjoslas ap kapsētām
- aizsargjoslas ap notekūdeņu attīrīšanas ietaisēm

**Drošības aizsargjoslas**

- aizsargjoslas ap aizsprostiem

- ūdenstornis
- notekūdeņu attīrīšanas iekārtas
- artēziskais urbums
- ūdens ņemšanas vietas ugunsdzēsības vajadzībām
- 10 — piesārņotas un potenciāli piesārņotas vietas (tikai pie pašreizējās izmantošanas)

**Teritorijas, kur apbūve nav galvenais izmantošanas veids**

| | |
|---|---|
| L | lauku zemes |
| L1 | lauku zemes novada nozīmes lauku zemes |
| L2 | lauku zemes Kreiču poldera teritorija |
| | lauku zemes meliorētās lauku zemes (tikai pie pašreizējās izmantošanas) |
| M | mežu teritorija |
| M1 | mežu teritorija valsts meži |
| | ūdeņu teritorija |
| DA | dabas un apstādījumu teritorija dabas pamatnes teritorija |
| DA1 | dabas un apstādījumu teritorija labiekārtota dabas teritorija |
| DA2 | dabas un apstādījumu teritorija dārzi |
| DA3 | dabas un apstādījumu teritorija kapsēta |

**Apbūves teritorijas**

| | |
|---|---|
| DzS | savrupmāju apbūves teritorija |
| DzM | mazstāvu dzīvojamās apbūves teritorija |
| DzD | daudzstāvu dzīvojamās apbūves teritorija |
| P | publiskās apbūves teritorija |
| R | rūpniecības apbūves teritorija |
| R1 | rūpniecības apbūves teritorija derīgo izrakteņu ieguves teritorija |
| TA | tehniskās apbūves teritorija |
| TR | transporta infrastruktūras teritorija |
| VA | valsts aizsardzības objektu teritorija |
| TI | turpmākās izpētes un plānošanas teritorija |
| H | pamestā un cita vizuāli piesārņotā teritorija (tikai pašreizējās izmantošanas kartē) |

**Aizsargājamās dabas teritorijas un objekti**

- dabas parka/lieguma teritorija, nosaukums — *dabas parks "Numernes ezers"*
- ainaviskā teritorija
- aizsargājama aleja, aizsargājams koks
- mikroliegums

**Aizsargājamie kultūrvēsturiskie objekti**

Valsts aizsargājamie kultūrvēsturiskie pieminekļi

- 1547 — valsts piemineklis, teritorija
- valsts arheoloģijas piemineklis
- valsts arhitektūras piemineklis

Novada nozīmes kultūrvēsturiskais objekts, piemiņas vieta

- kultūrvēsturiskais objekts, piemiņas vieta

**Robežas**

- valsts robeža
- novada robeža
- ciema robeža
- zemes īpašuma robeža
- pierobežas josla (2km)

Šī karte ir Baltinavas novada Teritorijas plānojuma
2013. - 2025. gadam 1. redakcijas sastāvdaļa
1. redakcija ir apstiprināta un nodota sabiedriskai apspriešanai
ar Baltinavas novada 26.09.2012. domes sēdes lēmumu (protokols Nr.9, 4.§)
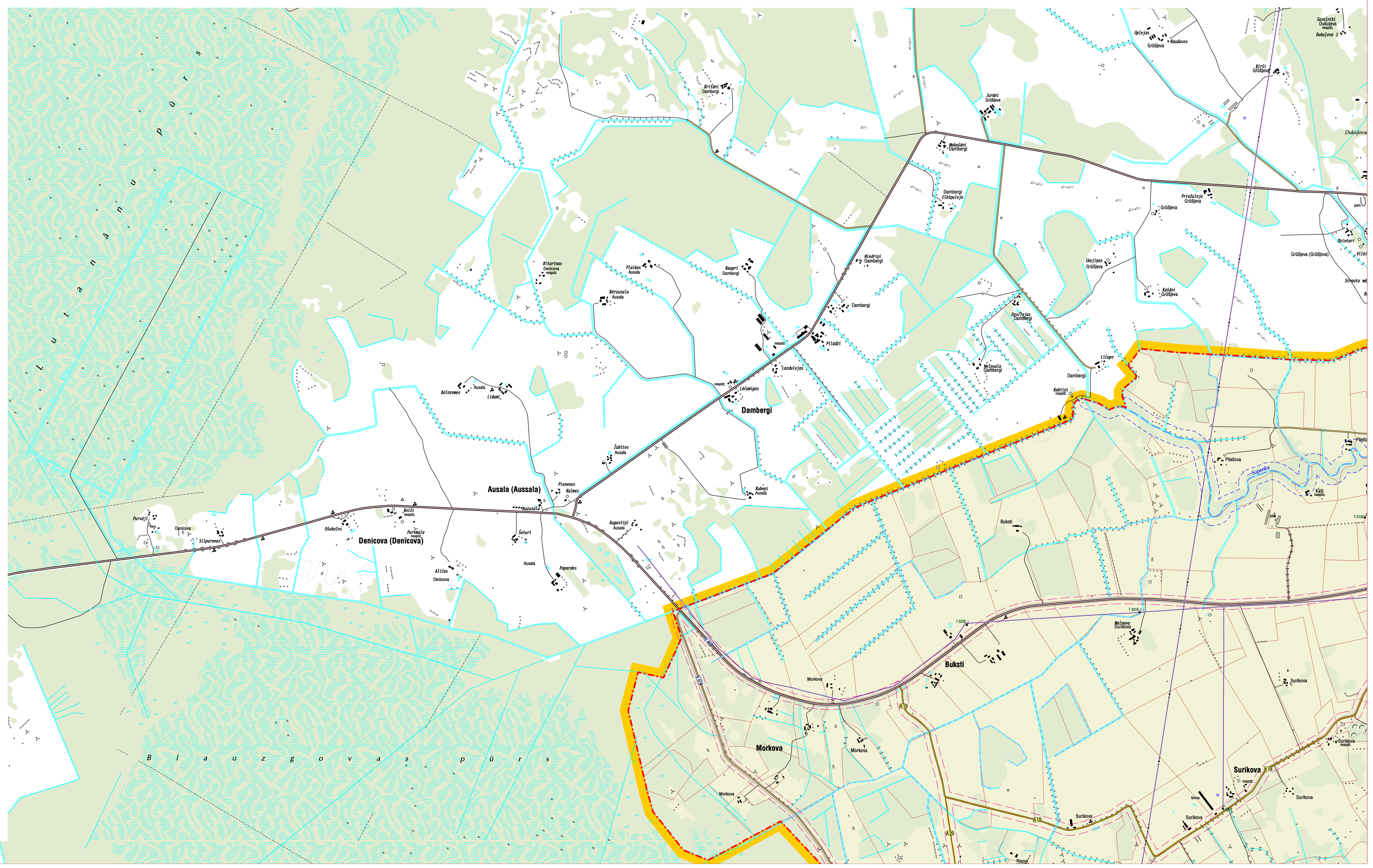
Baltinavas novada domes
priekšsēdētāja: ______________________ Lidija Siliņa
(paraksts)