

LATVIJAS REPUBLIKA

SITUĀCIJAS PLĀNS

Zemes vienības kadastra apzīmējums: 3886 001 0070

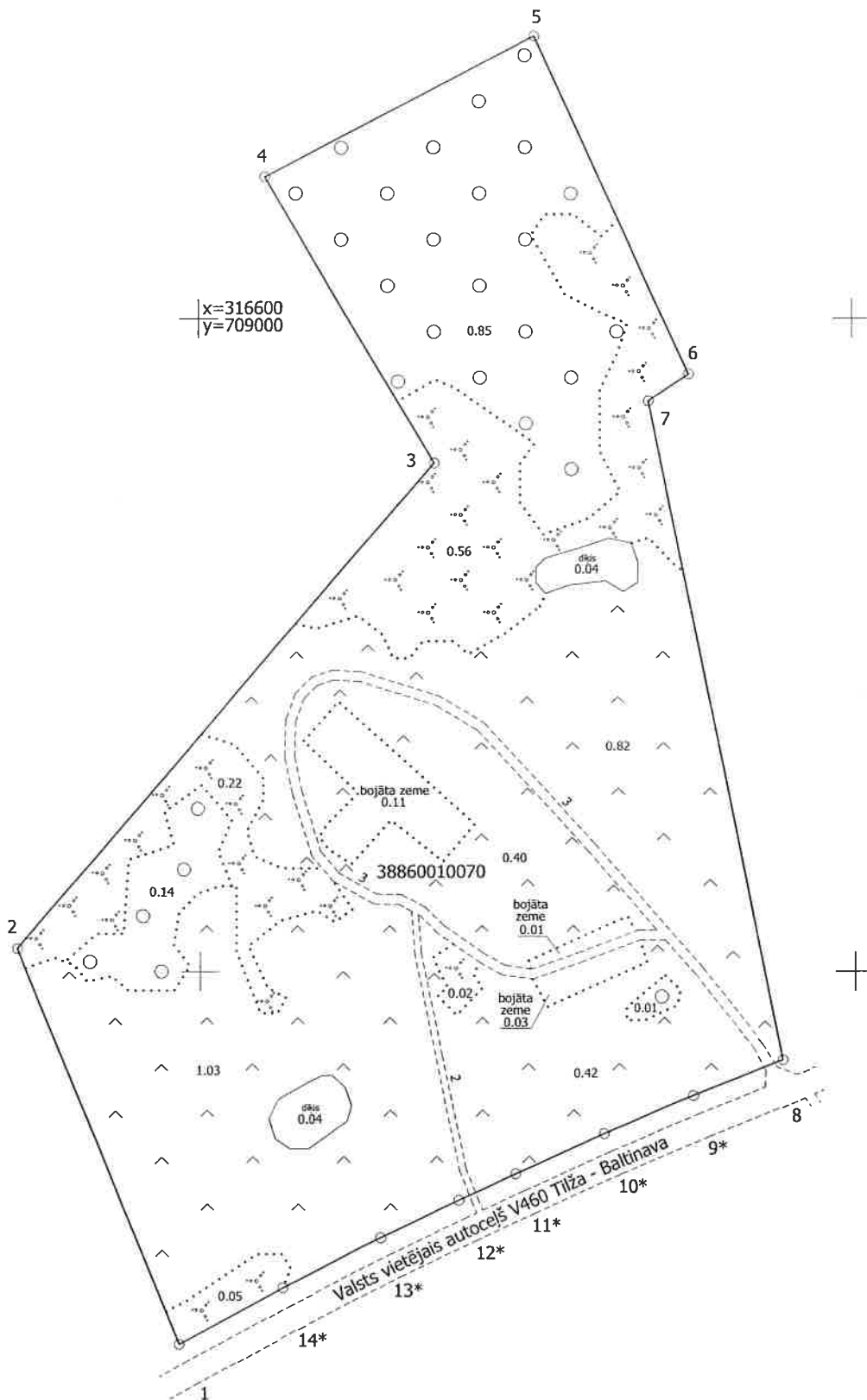
Situācijas elementi uzņēmēti: 2021. gada 13. aprīlī un 10. maijā.

Plāna mērogs 1: 2000.

Zemes vienības platība: 4.88 ha.

ZEMES LIETOŠANAS VEIDU EKSPLIKĀCIJA

Zemes vienības platība ha	Lauksaimniecībā izmantojamā zeme	tajā skaitā				Meži	Krūmāji	Purvi	Ūdens objektu zeme	tajā skaitā		Zeme zem ēkām un pagalmiem	Zeme zem ceļiem	Pārējās zemes
		Arauzeme	Augļu dārzi	Pļavas	Ganības					zem ūdeņiem	zem zivju dīķiem			
4.88	2.67	-	-	-	2.67	1.00	0.85	-	0.08	0.08	-	-	0.13	0.15



Plāna mērogs 1: 2000

Mērniece Skaidrīte Cīmiņa (sert. Nr. CB0047, derīgs no 11.11.2019. līdz 15.10.2025.) apliecina, ka plāns izgatavots atbilstoši Ministru kabineta 2011.gada 27.decembra noteikumiem Nr. 1019 "Zemes kadastrālās uzmērīšanas noteikumi"

Skaidrīte Cīmiņa

Skaidrīte Cīmiņa 31.05.2021.

LATVIJAS REPUBLIKA

SITUĀCIJAS PLĀNS

Zemes vienības kadastra apzīmējums: 3886 002 0236

Situācijas elementi uzmērīti: 2021. gada 13. aprīlī, 10. un 27. maijā.

Plāna mērogs 1: 2000.

Zemes vienības platība: 4.92 ha.

Ierosinātājs ir informēts par kadastrālās uzmērīšanas laikā veiktajām darbībām, to rezultātiem.



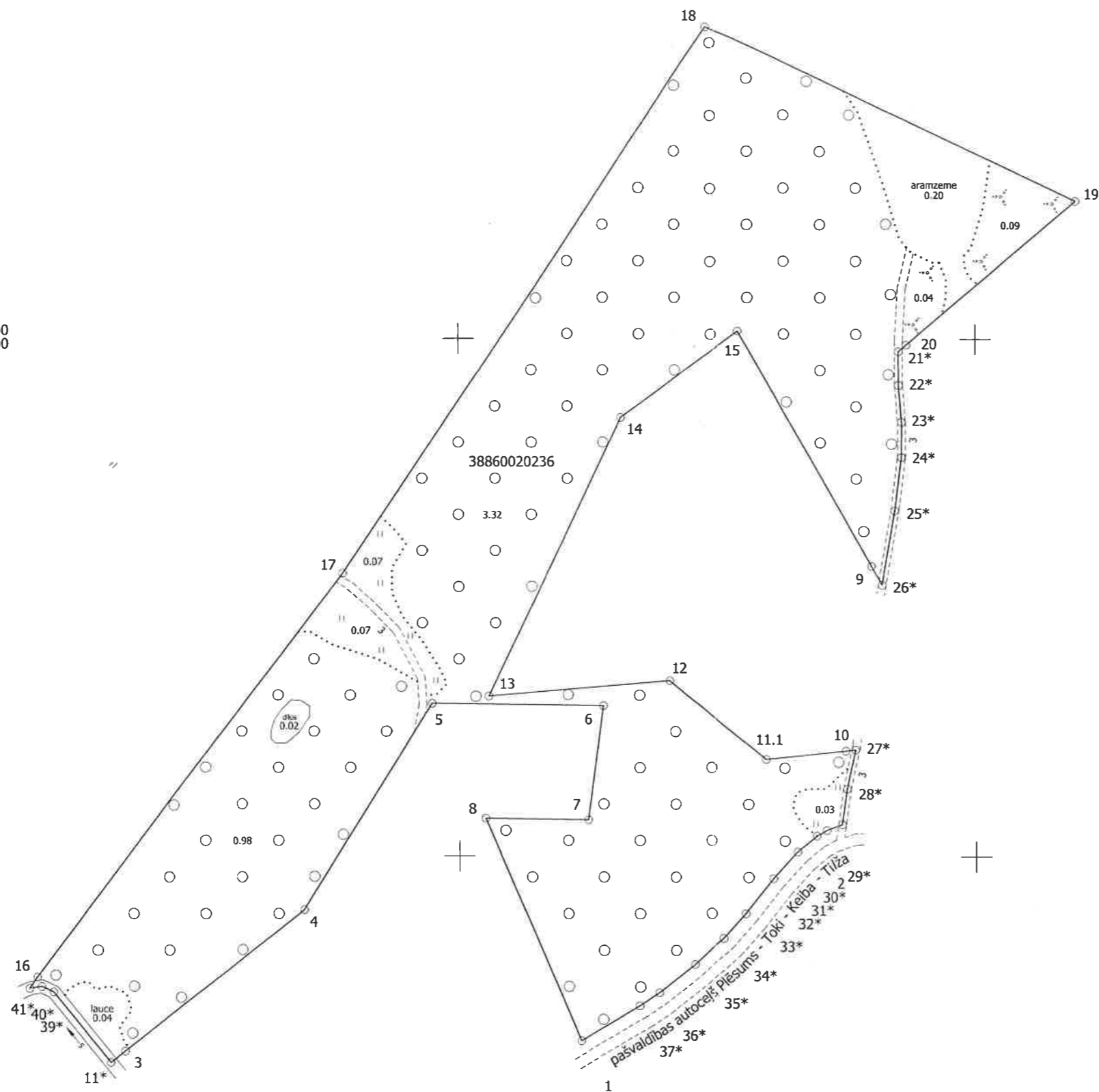
Balvu novada pašvaldības
izpilddirektore
Gunta Raibekaze

03.06.2021.

ZEMES LIETOŠANAS VEIDU EKSPLIKĀCIJA

Zemes vienības platība ha	Lauksaimniecībā izmantojamā zeme	tajā skaitā				Meži	Krūmāji	Purvi	Ūdens objektu zeme	tajā skaitā		Zeme zem ēkām un pagalmiem	Zeme zem ceļiem	Pārējās zemes
		Arauzeme	Augļu dārzi	Plavas	Gaišības					zem ūdeņiem	zem zivju dīķiem			
4.92	0.37	0.20	-	0.17	-	4.30	0.13	-	0.03	0.03	-	0.05	0.04	

x=312800
y=699800



Plāna mērogs 1: 2000

Mērniece Skaidrīte Cīmiņa (sert. Nr. CB0047, derīgs no 11.11.2019. līdz 15.10.2025.)
apliecina, ka plāns izgatavots atbilstoši Ministru kabineta 2011.gada 27.decembra
noteikumiem Nr. 1019 "Zemes kadastrālās uzmērīšanas noteikumi"

Skaidrīte Cīmiņa

Skaidrīte Cīmiņa

28.05.2021.

LATVIJAS REPUBLIKA

SITUĀCIJAS PLĀNS

Zemes vienības kadastra apzīmējums: 3856 005 0016

Situācijas elementi uzņēmīti no 2020.gada 8.decembra līdz 2021.gada 16.augustam

Plāna mērogs 1: 2 000

Zemes vienības platība: 1.72 ha

Ierosinātais ir informēts par kadastrālās uzmērīšanas laikā veiktajām darbībām, to rezultātiem.

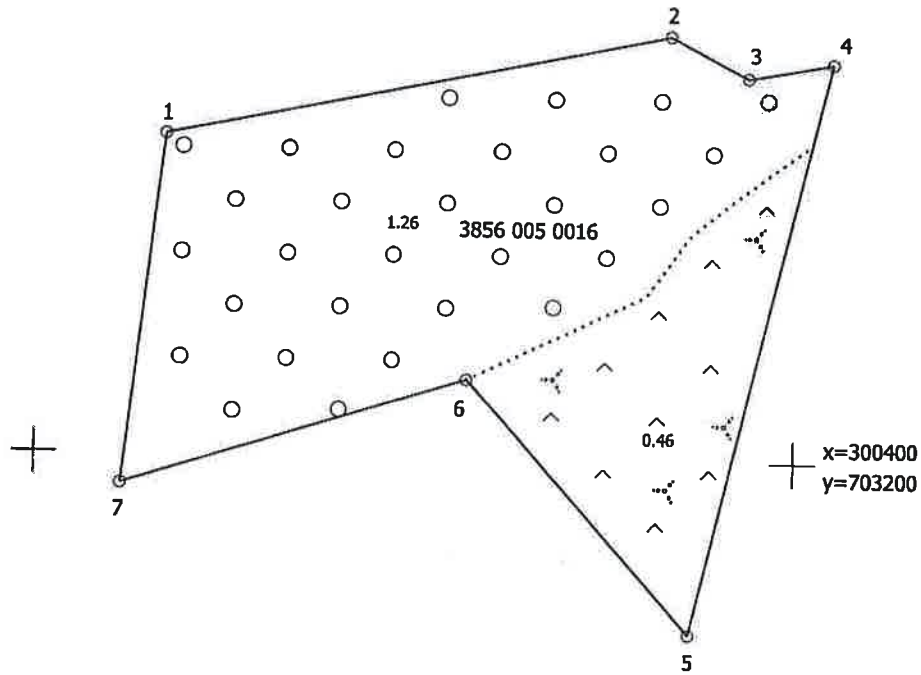


Balvu novada pašvaldības
Nekustamā īpašuma
speciāliste Ginta Zaharāne

31.08.2021.

ZEMES LIETOŠANAS VEIDU EKSPĻIKĀCIJA

Zemes vienības platība ha	Lauksaimniecībā izmantojamā zeme	tajā skaitā				Meži	Krūmāji	Purvi	Ļaudens objektu zeme	tajā skaitā		Zeme zem ēkām un pagalmiem	Zeme zem ceļiem	Pārējās zemes
		Aranzeme	Augļu dārzeņi	Plavas	Ganības					zem ūdeņiem	zem zivju dīķiem			
1.72	0.46	—	—	—	0.46	1.26	—	—	—	—	—	—	—	



Plāna mērogs 1: 2 000

Mērniece Inta Gabrāne (pirmreizēji sertifikāts Nr.BB - 461 izsniegts 21.01.2013., pārreģistrēts 29.11.2019. ar Nr.AB0175, derīgs līdz 20.01.2023.) apliecina, ka plāns izgatavots atbilstoši Ministru kabineta 2011.gada 27.decembra noteikumiem Nr.1019 "Zemes kadastrālās uzmērīšanas noteikumi"

Inta Gabrāne

27.08.2021.