

LATVIJAS REPUBLIKA

APGRŪTINĀJUMU PLĀNS

Zemes vienības kadastra apzīmējums: 3886 001 0070


Apgrūtinājumu saraksts:

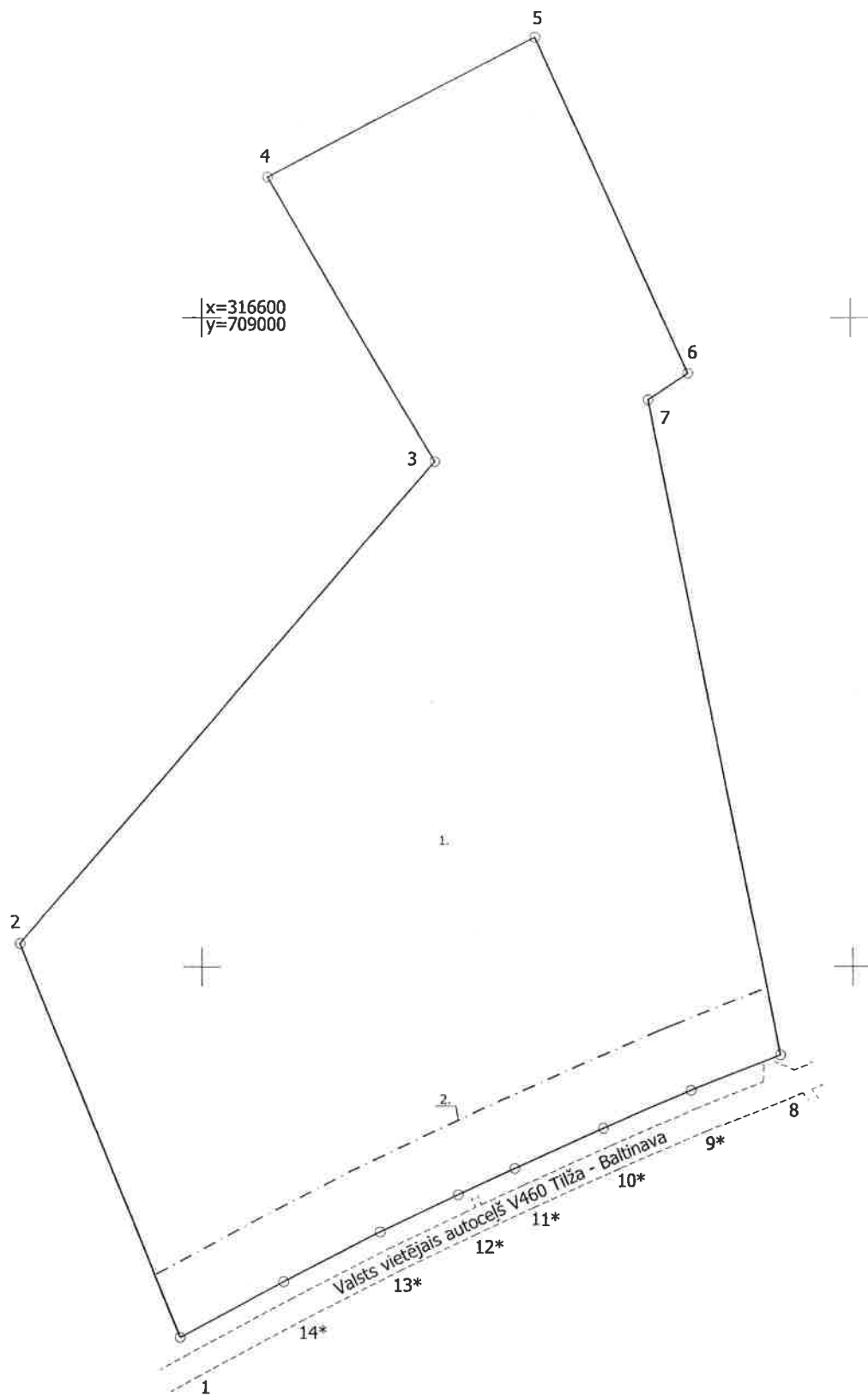
1.	7316120300 - pierobeža - 4.88 ha.
2.	7312030303 - ekspluatācijas aizsargjoslas teritorija gar valsts vietējiem un pašvaldību autoceļiem lauku apvidos - 0.42 ha.

Apgrūtinājumu plāns izgatavots: 2021. gada 31. maijā.

Plāna mērogs 1: 2000.

Zemes vienības platība: 4.88 ha.

Saskaņoja: Balvu novada pašvaldības izpilddirektore	paraksts	Gunta Raibekaze	03.06.2021.
Ierosinātājs ir informēts par kadastrālās uzmērīšanas laikā veiktajām darbībām, to rezultātiem.		Balvu novada pašvaldības izpilddirektore Gunta Raibekaze	03.06.2021.



Plāna mērogs 1: 2000

Mērniece Skaidrīte Cīmiņa (sert. Nr. CB0047, derīgs no 11.11.2019. līdz 15.10.2025.)
 apliecina, ka plāns izgatavots atbilstoši Ministru kabineta-2011.gada 27.decembra
 noteikumiem Nr. 1019 "Zemes kadastrālās uzmērīšanas noteikumi"

Skaidrīte Cīmiņa

31.05.2021.

LATVIJAS REPUBLIKA

APGRŪTINĀJUMU PLĀNS

Zemes vienības kadastra apzīmējums: 3886 002 0236


Apgrūtinājumu saraksts:

1.	7316120300 - pierobeža - 4.92 ha.
2.	7312030303 - ekspluatācijas aizsargjoslas teritorija gar valsts vietējiem un pašvaldību autoceļiem lauku apvidos - 0.32 ha.

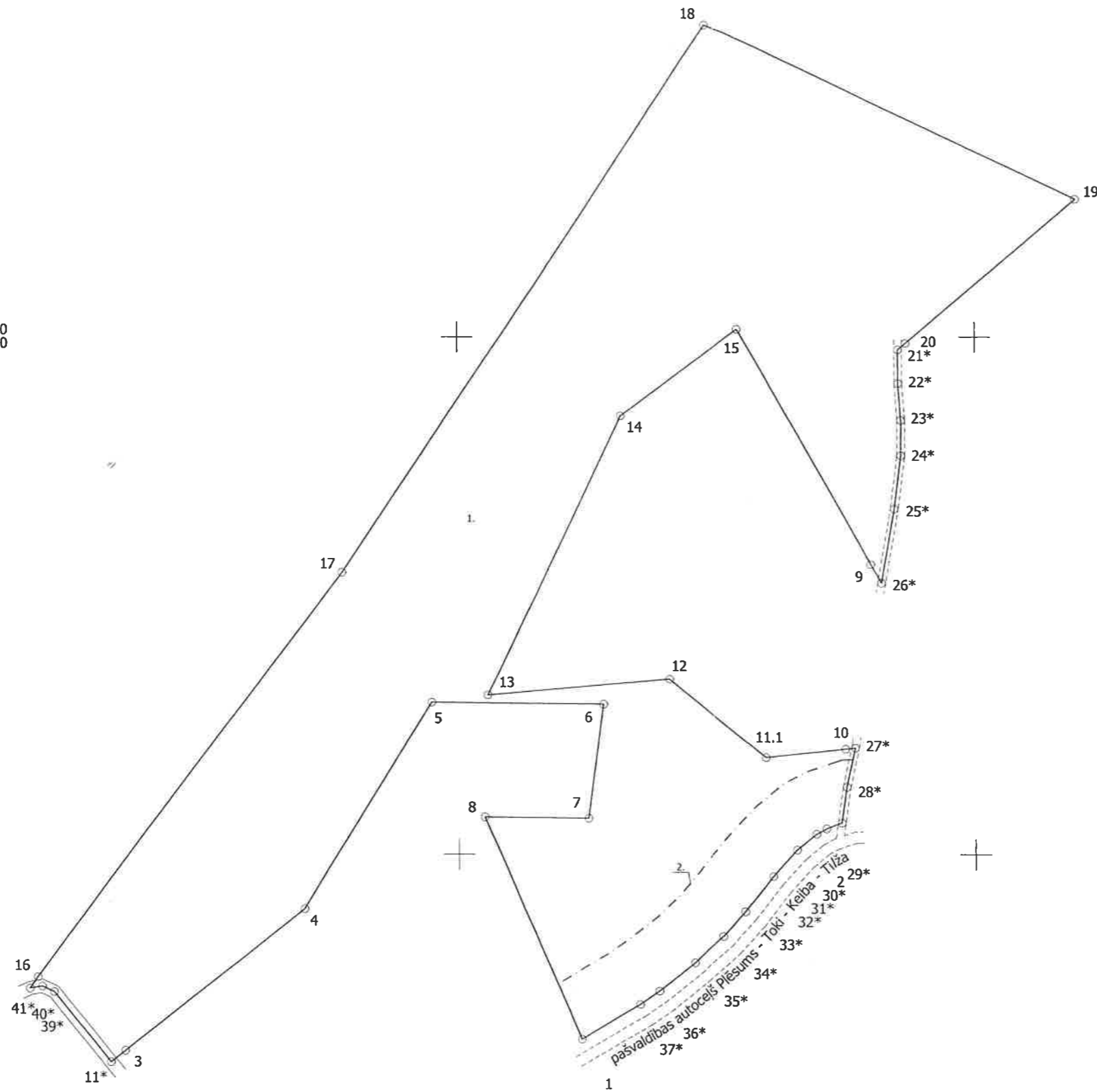
Apgrūtinājumu plāns izgatavots: 2021. gada 28. maijā.

Plāna mērogs 1: 2000.

Zemes vienības platība: 4.92 ha.

Saskaņoja: Balvu novada pašvaldības izpilddirektore	paraksts	Gunta Raibekaze	03.06.2021.
Ierosinātājs ir informēts par kadastrālās uzmērīšanas laikā veiktajām darbībām, to rezultātiem.		Balvu novada pašvaldības izpilddirektore Gunta Raibekaze	03.06.2021.

x=312800
y=699800



Plāna mērogs 1: 2000

Mērniece Skaidrīte Cīmiņa (sert. Nr. CB0047, derīgs no 11.11.2019. līdz 15.10.2025.)
apliecina, ka plāns izgatavots atbilstoši Ministru kabineta 2011.gada 27.decembra
noteikumiem Nr. 1019 "Zemes kadastrālās uzmērīšanas noteikumi"

Skaidrīte Cīmiņa

28.05.2021.

LATVIJAS REPUBLIKA

APGRŪTINĀJUMU PLĀNS

Zemes vienības kadastra apzīmējums: 3856 005 0016


Apgrūtinājumu saraksts:

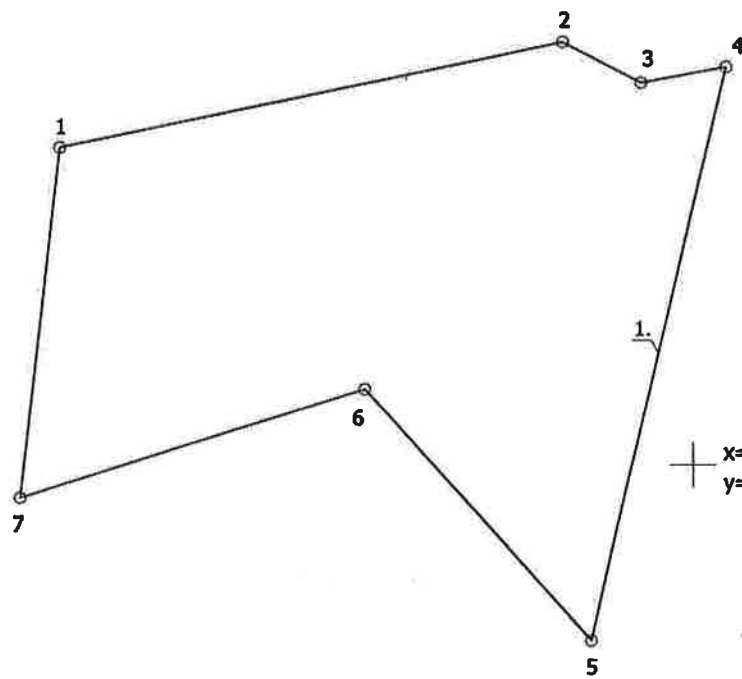
1. 7316120300 - pierobeža - 1.72 ha

Apgrūtinājumu plāns sagatavots 2021.gada 27.augustā

Plāna mērogs 1: 2 000

Zemes vienības platība: 1.72 ha

Saskaņoja: Balvu novada pašvaldības Nekustamā Īpašuma speciāliste	paraksts	Ginta Zaharāne	31.08.2021.
Ierosinātājs ir informēts par kadastrālās uzmērīšanas laikā veiktajām darbībām, to rezultātiem.		Balvu novada pašvaldības Nekustamā Īpašuma speciāliste Ginta Zaharāne	31.08.2021.



Plāna mērogs 1: 2 000

Mēmece Inta Gabrāne (pirmreizēji sertifikāts Nr.BB - 461 izsniegts 21.01.2013.,
pārreģistrēts 29.11.2019. ar Nr.AB0175, derīgs līdz 20.01.2023.) apliecina, ka
plāns izgatavots atbilstoši Ministru kabineta 2011.gada 27.decembra noteikumiem
Nr.1019 "Zemes kadastrālās uzmērīšanas noteikumi"



Inta Gabrāne

27.08.2021.