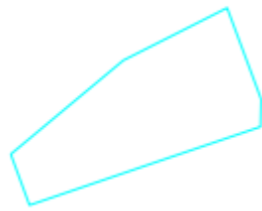


Pielikums
2023. gada 27. aprīlī
lēmumam "Par zemes ierīcības projekta apstiprināšanu, lietošanas mērķu un apgrūtinājumu noteikšanu Balvu novada,
Bērzpils pagasta nekustamā īpašuma "Apogi" zemes vienībā ar kadastra apzīmējumu 3850 002 0559"

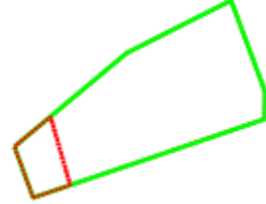
(Protokols Nr.5., 7.§)



Projektētās teritorijas shēma
pirms zemes ierīcības projekta
izstrādes

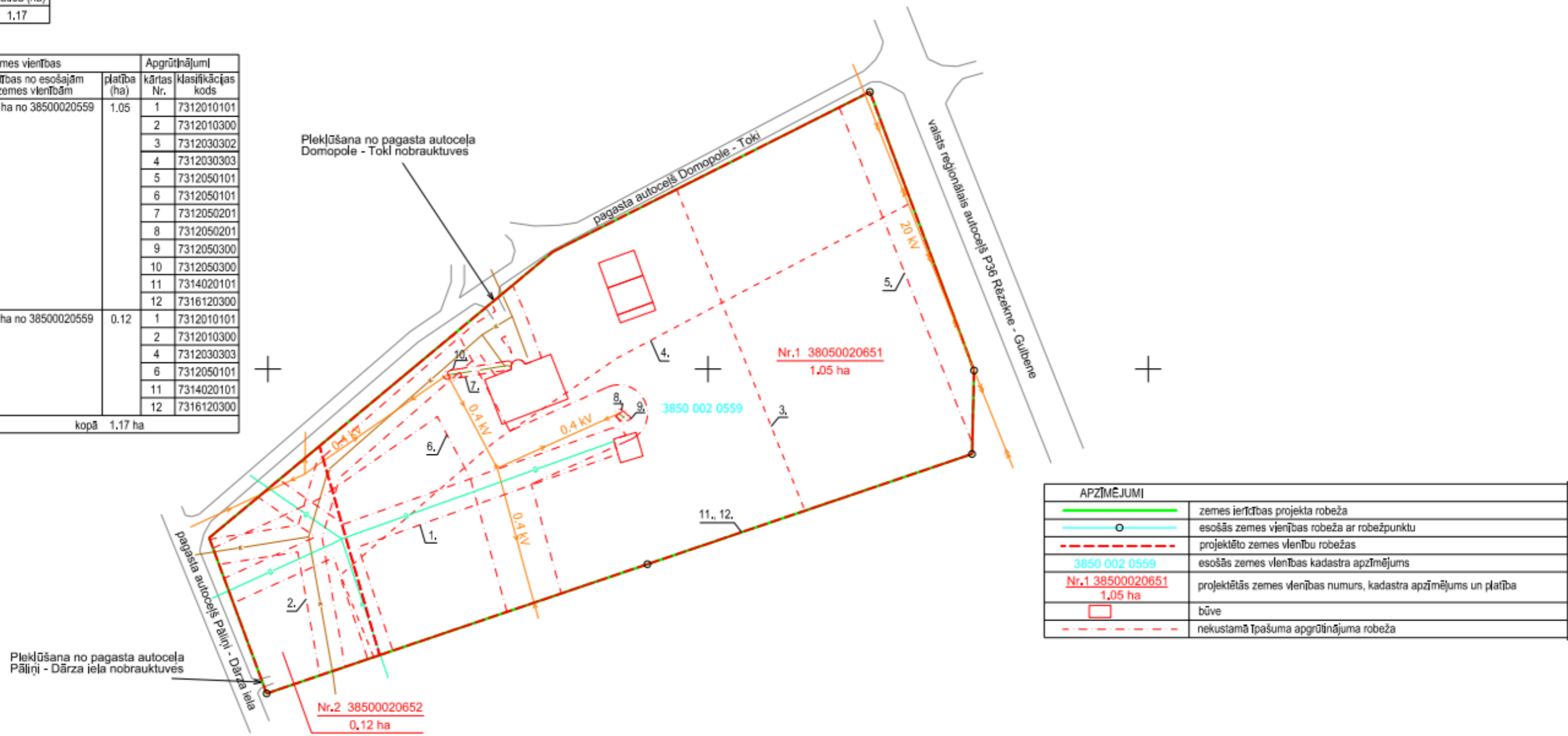


Projektētās teritorijas shēma
pēc zemes ierīcības projekta
izstrādes



Esošā zemes vienība	
Kadastra apzīmējums	platība (ha)
3850 002 0559	1,17

Projektētās zemes vienības				Apgrūtinājumi	
Nr.	kadastra apzīmējums	platības no esošajām zemes vienībām	platība (ha)	kārtas Nr.	klasifikācijas kods
1	38500020651	1.05 ha no 38500020559	1.05	1	7312010101
				2	7312010300
				3	7312030302
				4	7312030303
				5	7312050101
				6	7312050101
				7	7312050201
				8	7312050201
				9	7312050300
				10	7312050300
				11	7314020101
				12	7316120300
2	38500020652	0.12 ha no 38500020559	0.12	1	7312010101
				2	7312010300
				4	7312030303
				6	7312050101
				11	7314020101
				12	7316120300
kopā			1,17 ha		



APZĪMĒJUMI	
	zemes ierīcības projekta robeža
	esošās zemes vienības robeža ar robežpunktu
	projektēto zemes vienību robežas
	3850 002 0559 esošās zemes vienības kadastra apzīmējums
	Nr.1 38500020651 1.05 ha projektētās zemes vienības numurs, kadastra apzīmējums un platība
	būve
	nekustamā īpašuma apgrūtinājuma robeža

Domes priekšsēdētāja vietniece

S.Kapteine