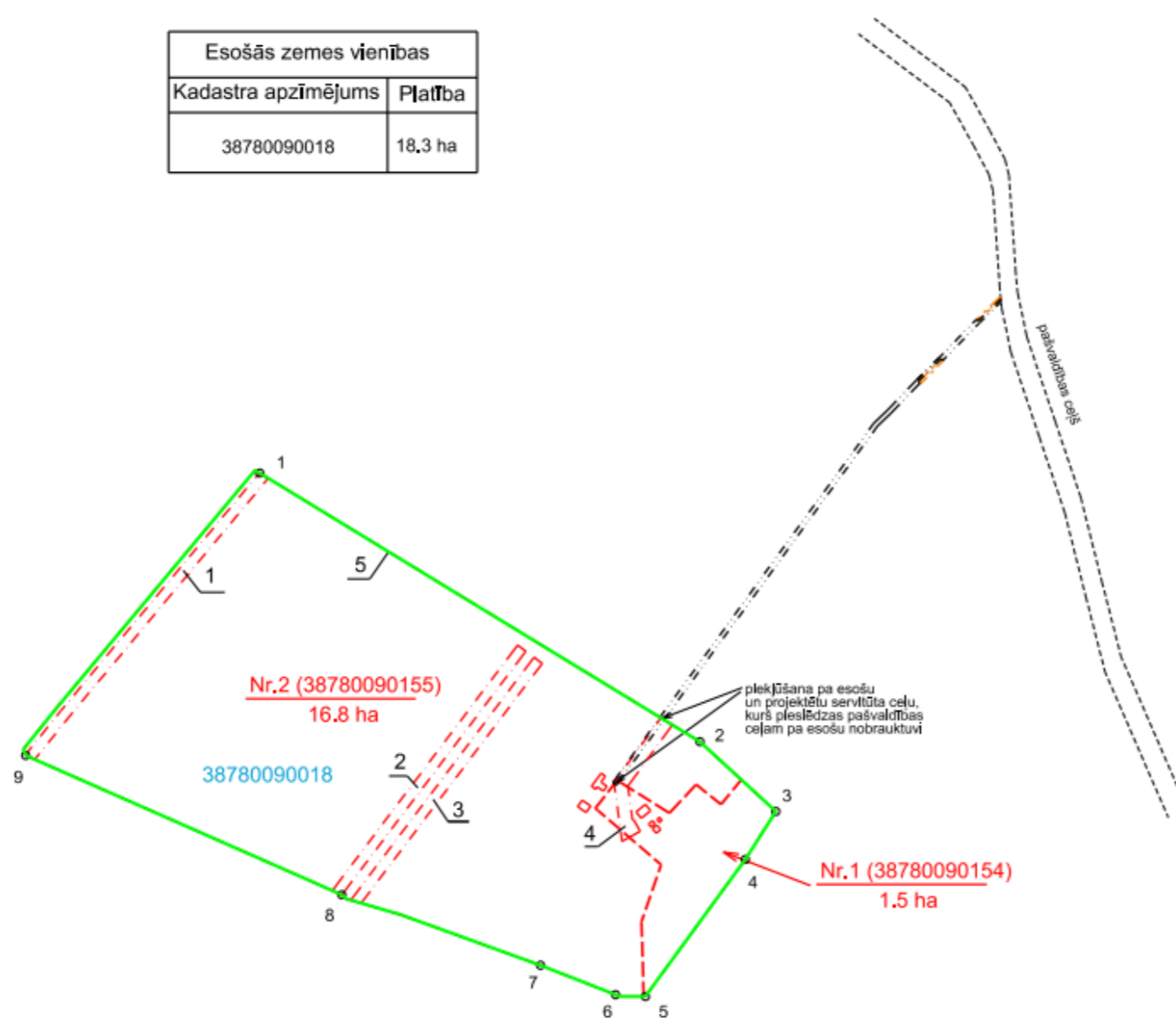
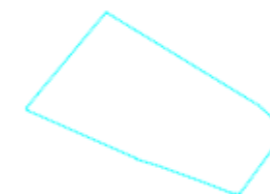


Esošās zemes vienības	
Kadastra apzīmējums	Platība
38780090018	18,3 ha

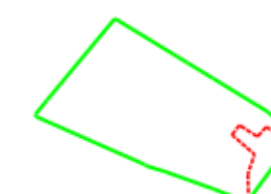


- Apzīmējumi**
- Projektētās teritorijas robeža
 - - - Projektētās zemes vienības robeža
 - - - - - Projektētās zemes vienības kārta numurs, platība
 - - - - - Apgrūtinātā teritorija
 - - - - - Ierādīta zemes vienība ar robežzīmēm
 - - - - - Ierādītas zemes vienības kad.apz.
 - - - - - Esošs servitūta ceļš
 - - - - - Robeža teritorijai, kura var būt par pamatu reālservitūta nodibināšanai
 - ◊ Uzmērīta ēka, jaunbūve

Projektētās teritorijas shēma pirms zemes ierīcības projekta izstrādes



Projektētās teritorijas shēma pēc zemes ierīcības projekta izstrādes



Projektētās zemes vienības				Apgrūtinājumi	
Nr.	Kadastra apzīmējums	Platības no esošajām zemes vienībām	Platība	Kārtas Nr.	Klasifikācijas kods
1	38780090154	1,5 ha no 38780090018	1,5 ha	4 5	7312050101 7316120300
2	38780090155	16,8 ha no 38780090018	16,8 ha	1 2 3 4 5	7311041000 7311041000 7311041000 7312050101 7316120300
Kopā			18,3 ha		

Domes priekšsēdētājs

S. Maksimovs

