Pielikums
2023.gada 25.maija
lēmumam “Par zemes ierīcības projekta apstiprināšanu, lietošanas mērķu un apgrūtinājumu noteikšanu Balvu novada, Šķilbēnu pagasta nekustamā īpašuma “Ievu lejas” zemes vienībā ar kadastra apzīmējumu 3882 004 0302”

(Protokols Nr.7., 6.§)

Projektētās teritorijas shēma pirms zemes ierīcības projekta izstrādes	Projektētās teritorijas shēma pēc zemes ierīcības projekta izstrādes
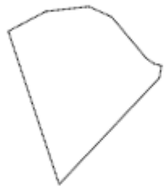	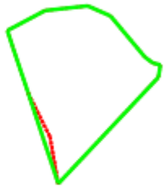

Esošās zemes vienības	
Kadastra apzīmējums	Platība
3882 004 0302	0.6 ha
Kopā:	0.6 ha

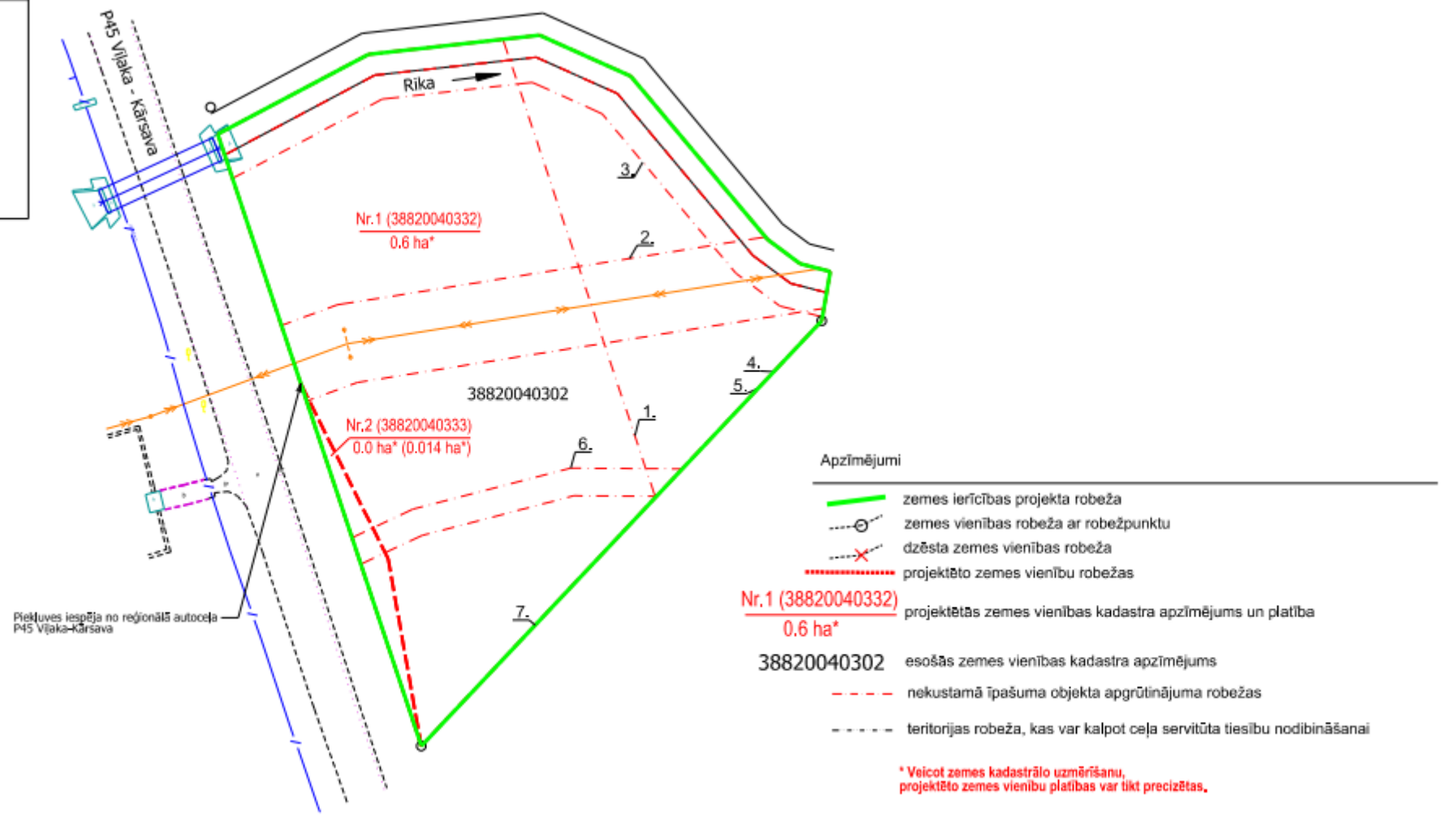

Domes priekšsēdētājs S. Maksimovs

Šis dokuments ir parakstīts ar drošu elektronisko parakstu un satur laika zīmogu