

**RUGĀJU NOVADS
RUGĀJU PAGASTS**

„CŪKUSALAS KARJERS”

**MEŽA
APSAIMNIEKOŠANAS
PLĀNS**



**SIA "JZ MEŽA PROJEKTI"
2020**

IESNIEGUMS MEŽA INVENTARIZĀCIJAS DATU REĢISTRĒŠANAI MEŽA VALSTS REĢISTRĀ

1. Ipašums vai tiesiskais valdījums	Cūkusalas karjers 38740070091 <small>nosaukums un kadastra numurs</small>
2. Meža Ipašnieks vai tiesiskais valdītājs	<small>(fiziskās personas vārds, uzvārds un personas kods)</small> Rugāju novada dome 90009116736 <small>vai juridiskas nosaukums un reģistrācijas numurs)</small>
	Kurmenes 48, Rugāji, Rugāju pagasts, Rugāju novads, LV 4570 <small>fiziskās personas deklarētā adrese vai juridiskas personas deklarētā juridiskā adrese</small>
	<small>e-pasata adrese</small>

3. Zemes vienība, kurā veikta inventarizācija

Zemes vienības kadastra apzīmējums	Meža zemes platība (ha)	Meža platība (ha)
38740070091	4.20	4.20
	4.20	4.20

4. Nekustama īpašuma valsts kadastra informācijas sistēmas aktuālā kadastra teksta un aktuālās kadastra kārtes saņemšanas datums **20.04.20**

5. Valsts meža dienesta struktūrvienība **Austrumlatgales VM Balvu nodaļa**
vīrsniecība, vīrsniecības nodaļa

6. Meža inventarizācijas veicējs **Zelčs Jānis**
vārds, uzvārds, paraksts
A-4
sertifikāta numurs

7. Inventarizācijas lietas datums **09.05.20**

Lūdzu reģistrēt Meža valsts reģistrā meža īpašnieka vai tiesiskā valdītāja

Rugāju novada dome 90009116736

(fiziskās personas vārds, uzvārds vai juridiskas personas nosaukums un reģistrācijas numurs)

meža inventarizācijas datus: **Cūkusalas karjers 38740070091**

Iesniegtie pielikumi (vajadzīgo atzīmēt ar X):

- paziņojums par zemes lietošanas veida izmaiņām (7.pielikums)
- elektronisko datu datnes
- pilnvara
- akta kopija par robežu neatbilstību

Esmu informēts, ka, pamatojoties uz meža inventarizācijas datiem, mēneša laikā pēc paziņojuma par zemes lietošanas veida izmaiņām (7.pielikums) iesniegšanas Valsts meža dienestā tiks aktualizētas zemes lietošanas veidu platības Nekustamā īpašuma valsts kadastra informācijas sistēmā

20. 20 gada 21. maijā *Lacep*
Novada domes priekšsēdētājs



Meža izmantošanas plāns.

Kvar- tāls	Noga- bals	Plati- ba (ha)	Zemes kategorija	Boni- tāte	Cirtes izpildes veids - secība	Aptuvenā izcēr- tamā krāja m ³	Cirša- nas inten- sitāte	Atjauno- šanas ieteicamā suga
1	2	0.60	Mežaudze	II	Kopšanas cirte -1	P 9	10	
						B 6	20	
	5	0.80	Mežaudze	II	Kailcirte -2	P 97		
						P 42		
						P 11		

TAKSĀCIJAS APRAKSTS

794191358

Nogabala		Meža zemes veids meža apsaimniekošanā	Meža tips	Nogabalu 1. un 2. stāva apraksts	Vald. sugas					Krāja m ³ uz nogabala	Saimnieciskie rīkojumi	Izcērtamie apjomi m ³		
nr.	platība ha				b o n i t	a u g s t	c a u r m	b i e z ī b a	š ķ ē r s l			s u g a	1	2

z.v. apzīmējums -38740070091

1. kvartāls

											<i>inv.gads -2020</i>							
1	1.00	Mežaudze	Dm	7Ba13 2P50 1B40 E50(2) Mežaudzes atjaun.gads- 2008	la	10	8	8	17	102								
2	0.60	Mežaudze	Ln	7P75 3B60 E50(2) Mežaudzes atjaun.gads- 1946	ll	21	26	7	23	136	Krāj_kopš	P	9					
												B	6					
3	0.80	Mežaudze	Ln	2P74 2P51 2P2Ba30 2B40 P104(2) E30(2) Mežaudzes atjaun.gads- 1947	ll	21	26	7	19	115								
4	0.30	Mežaudze	Ln	3P80 2B45 2Ba35 3P30 A25(2) Mežaudzes atjaun.gads- 1941	ll	23	28	5	13	29								
5	0.80	Mežaudze	Mr	6P95 3P74 1P44 B74(2) M40(2) Ba40(1) Mežaudzes atjaun.gads- 1926	ll	23	33	6	21	170	Kaļ_cirte	P	97					
												P	42					
												P	11					
6	0.70	Mežaudze	Ln	7P74 3P95 P25(1) B54(2) E45(2) Mežaudzes atjaun.gads- 1947	ll	22	25	6	21	154								
										4.20								
										4.20								
										706								
										706				15	150			

Saimniecības meža zeme sadalīta 1 kvartālā un 6 nogabalos.

Saimniecības mežu vidējie rādītāji.

Vidējā bonitāte	Vidējā biežība	Valdošā koku suga			Valdošais meža tips		
		nosaukums	platība	%	nosaukums	platība	%
1.6	0.6	Priede	3.2	76.2	Lāns	2.4	57.1

Sadalījums meža zemes veidos.

Meža iedalījuma pazīmes	platība	
	hektāros	procentos
Mežs, t.skaitā	4.20	100.0
Mežaudze	4.20	100.0
Kopā	4.20	100.0

Meža zemes iedalījums pēc apsaimniekošanas kritērijiem.

Meža iedalījuma pazīmes	platība	
	hektāros	procentos
bez aizsardzības atzīmēm	4.20	100.0
Kopā	4.20	100.0

Mežaudžu sadalījums pa vecuma klasēm.

Valdošās sugas	Platība ha / krāja uz celma m ³ vecuma klasēs											Vidēj. vecums gados	
	1	2	3	4	5	6	7	8	9	10+	Kopā		
Priede				2.40	0.80							3.20	80
				434	170							604	
Baltalksnis			1.00									1.00	13
			102									102	
Kopā			1.00	2.40	0.80							4.20	69
			102	434	170							706	

Meža izmantošanas projekts.

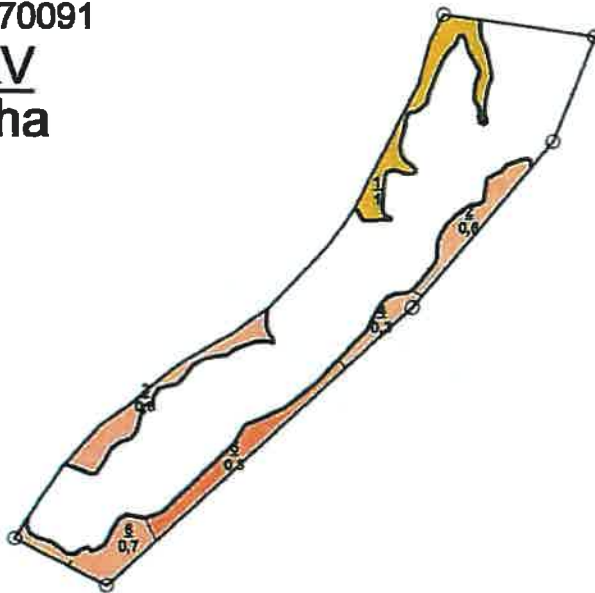
Rādītāji	Galvenā cirte m ³		Kop-šanas cirtes m ³	Sani-tārās cirtes m ³	Rekon-strukt cirtes m ³	Citas cirtes m ³	Pavisam m ³
	kail-cirte	izl. cirte kopā					
1. secība							
Uz celma			17				17
Līkvīds			15				15
Priede			9				9
Bērzs			6				6
2. secība							
Uz celma	170		170				170
Līkvīds	150		150				150

Meža izmantošanas projekts.

Rādītāji	Galvenā cirte m ³			Kop- šanas cirtes m ³	Sani- tārās cirtes m ³	Rekon- strukt cirtes m ³	Citas cirtes m ³	Pavisam m ³
	kail- cirte	izl. cirte	kopā					
Priede	150		150					150

Rugāju novads Rugāju pagasts
Saimniecība "Cūkusalas karjers"
 Meža zemju un mežaudžu plāns
 Mērogs 1:10 000

38740070091
1.KV
 4,2 ha



APŪŠĀRŠ					
	Juventus	Vid. Vec.	Senovais	Plūsmas spēja	
Pozīvs					Deģurģis
Negatīvs					Īpašs stāvoklis
Būvniecība					Īpašs stāvoklis
Apūde					Īpašs stāvoklis
Īpašs stāvoklis					Īpašs stāvoklis
Ozols					Īpašs stāvoklis
Skābe					Īpašs stāvoklis
Leģenda					Īpašs stāvoklis
Gaišs					Īpašs stāvoklis

SIA "JZ meža projekti"

Meža taksādija
 Inventarizācija
 Konsultācijas

Jānis Zelčs
 Mob.tel. +371 29218411
 Dārza 17, Bērziņi, Balvu raj.

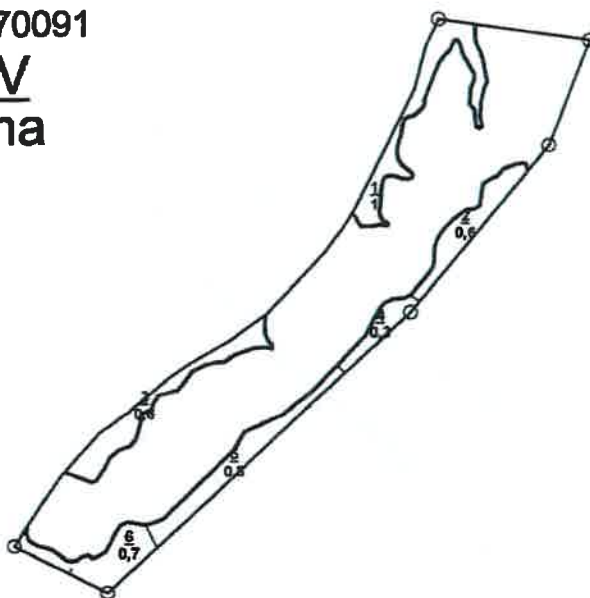
E-mail: jamezaproj@inbox.lv

Plānu zīmēja

Rugāju novads Rugāju pagasts
Saimniecība "Cūkusalas karjers"
Meža zemju un mežaudžu plāns
Mērogs 1:10 000

38740070091

1.KV
4,2 ha



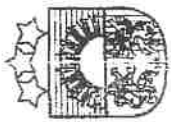
**SIA "JZ meža projekti"**
Meža taksācija
inventarizācija
Konsultācijas

Jānis Zelčs
Mob.talr. +371 29219411
Dārzs: 17. Bērziņi, Balvu raj.

E-mail: jzmezsproj@inbox.lv

Plānu zīmēja





LATVIJAS REPUBLIKA

**Balvu rajona
Rugāju pagasta**

**Nekustamā īpašuma
"Čakusalas karjers"**

Zemes kadastra Nr. 38740070091

ZEMES ROBEŽU PLĀNS

**Robežas noteiktas atbilstoši Rugāju pagasta TDP 31.03.1992.
20.saskaņuma 12. sesijas lēmumam.**

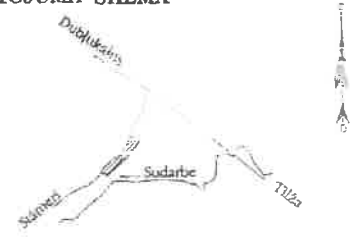
**Zemes robežu plāns sastādīts pēc 2006. gada robežu uzņēmšanas
materiāliem mērogā 1:5000.**

Zemes kopplatība 16,04 ha.

EKSPLIKACIJA

ZEMES LIETOŠANAS VEIDI	
Zemes vienību Nr.	Kopējais la.
16.04	0.54
0.54	—
2.41	2.30
6.55	—
—	—
4.24	—

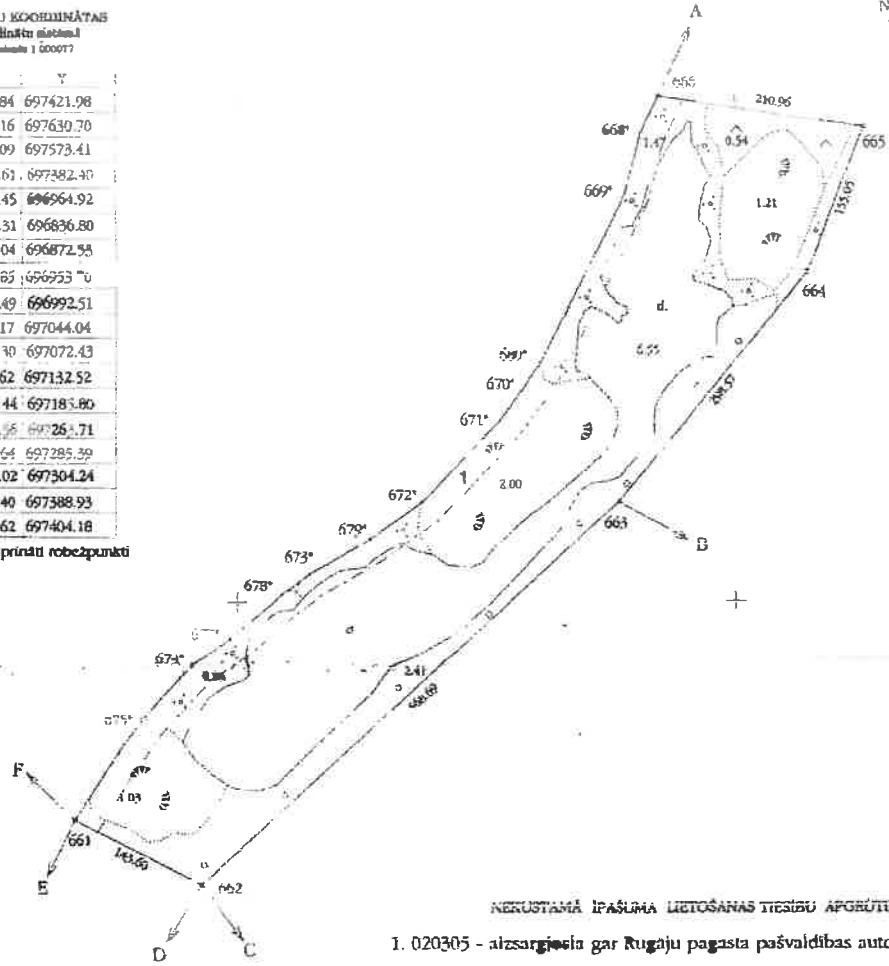
ZEMES IZVIETOJUMA SCHEMA



**ROBEŽPUNKTU KOORDINĀTAS
LKS 92 koordinātu sistēmā**

Nr.	X	Y
666	325003.84	697421.98
665	324973.16	697630.70
664	324829.09	697573.41
663	324599.61	697382.40
662	324213.45	696964.92
661	324278.31	696836.80
675*	324334.04	696872.58
674*	324434.85	696933.70
677*	324462.49	696992.51
678*	324506.17	697044.04
673*	324527.30	697072.43
679*	324561.62	697132.52
672*	324579.44	697183.80
671*	324681.36	697263.71
670*	324710.64	697285.39
660*	324739.02	697304.24
669*	324908.40	697388.93
668*	324967.62	697404.18

* - apvidū nenosauktie robežpunkti



NEKUSTAMĀ IPŠĻUMA LIETOŠANAS TIESĪBU APĢĒRĪNĀRĀBĀ

I. 020305 - aizsargjošā gar Rūgāju pagasta pašvaldības autoceļu - 2.34 ha

ROBEŽOJOŠĀS ZEMES

- No A līdz B zemes īpašums "Apogi"
- No B līdz C zemes īpašums "Sonāte"
- No C līdz D zemes īpašums "Bēriši"
- No D līdz E zemes īpašums "Kurmene"
- No E līdz F zemes īpašums "Dāmīnīte"
- No F līdz A Rūgāju pagasta pašvaldība

Kontūru fotokartes Nr. 1353; 1354

Ortofotokartes Nr. 4424-15; 4422-55



SIA "LAUKU ZEMJU INŽENIERI"
 Direktors: LARNICĀNS | 10.04.2006
 Mēmiķis: LARNICĀNS | 03.03.2006

Kadastra Nr. 3874 007 0091

Mērogs 1 : 5000

TAKSĀCIJAS APRAKSTS

Novads: **Rugāju pag.**

Kadastrs: **38740070091**

Kv.,nog.: 1-1-0 Plat: 1.0 Taks.g: 2020 Z.kat: Mežaudze AAT: Damaksnis Bon.: Ia Aizs.:

Stāvs	Koef., %	Suga	Vecums	Caurmērs, cm	Augstums, m	Šķērsl., m ² /ha	Krāja, m ³ /ha	Krāja, m ³	Biezība, %	Koku.sk./ha
I	8	Bērzs	40	17	17	1	8	8	4	44
I	68	Baltaksnis	13	8	10	13	70	70	68	2 586
I	24	Priede	50	21	17	3	25	25	9	87
						17	103	103	82	2 717

Kv.,nog.: 1-2-0 Plat: 0.6 Taks.g: 2020 Z.kat: Mežaudze AAT: Lāns Bon.: II Aizs.:

Stāvs	Koef., %	Suga	Vecums	Caurmērs, cm	Augstums, m	Šķērsl., m ² /ha	Krāja, m ³ /ha	Krāja, m ³	Biezība, %	Koku.sk./ha
I	70	Priede	75	26	21	16	158	95	46	301
I	30	Bērzs	60	19	21	7	67	40	26	247
						23	225	135	72	548

Kv.,nog.: 1-3-0 Plat: 0.8 Taks.g: 2020 Z.kat: Mežaudze AAT: Lāns Bon.: II Aizs.:

Stāvs	Koef., %	Suga	Vecums	Caurmērs, cm	Augstums, m	Šķērsl., m ² /ha	Krāja, m ³ /ha	Krāja, m ³	Biezība, %	Koku.sk./ha
I	33	Priede	74	26	21	5	50	40	14	94
I	19	Priede	51	21	17	4	29	24	11	101
I	17	Priede	30	18	14	4	25	20	11	138
I	17	Bērzs	40	16	19	3	26	21	12	149
I	14	Baltaksnis	30	13	14	3	21	16	13	226
						18	151	121	61	708

Kv.,nog.: 1-4-0 Plat: 0.3 Taks.g: 2020 Z.kat: Mežaudze AAT: Lāns Bon.: II Aizs.:

Stāvs	Koef., %	Suga	Vecums	Caurmērs, cm	Augstums, m	Šķērsl., m ² /ha	Krāja, m ³ /ha	Krāja, m ³	Biezība, %	Koku.sk./ha
I	34	Priede	80	27	22	4	41	12	11	70
I	21	Priede	30	17	14	4	25	8	11	154
I	26	Bērzs	45	16	19	4	31	9	14	174
I	19	Baltaksnis	35	15	16	3	23	7	11	170
						14	120	36	48	568

Kv.,nog.: 1-5-0 Plat: 0.8 Taks.g: 2020 Z.kat: Mežaudze AAT: Mētrājs Bon.: II Aizs.:

Stāvs	Koef., %	Suga	Vecums	Caurmērs, cm	Augstums, m	Šķērsl., m ² /ha	Krāja, m ³ /ha	Krāja, m ³	Biezība, %	Koku.sk./ha
I	65	Priede	95	33	23	13	139	111	37	152
I	28	Priede	74	26	21	6	59	48	17	113
I	7	Priede	44	19	16	2	16	13	6	71
						21	214	171	60	336

Kv.,nog.: 1-6-0 Plat: 0.7 Taks.g: 2020 Z.kat: Mežaudze AAT: Lāns Bon.: II Aizs.:

Stāvs	Koef., %	Suga	Vecums	Caurmērs, cm	Augstums, m	Šķērsl., m ² /ha	Krāja, m ³ /ha	Krāja, m ³	Biezība, %	Koku.sk./ha
I	71	Priede	74	25	22	15	154	108	43	306
I	29	Priede	95	30	23	6	64	45	17	85
						21	218	153	60	391

Platība, ha **4.20**
Kopējā krāja, m³: **719.52**

Sortimentu periodu plāns

22.05.2020

Rugāju pag.

Kadastrs	Kvart.	Noq.	A.Noq.	Platība	Suga	Krāja				Vērtība								
						Resnie	Vidējie	Tievie	P.Malka	Malka	Kopā	Atlikumi	Resnie	Vidējie	Tievie	P.Malka	Malka	kop.
38740070091		1-1-0		1.00		0.17	0.48	1.38	6.61	0.00	8.64	1.15	12.13	33.97	79.20	244.78	0.00	370.06
2035-2039		Kalcicirte - pēc vecuma			Bērzs	12.52	3.36	1.61	8.17	0.00	25.66	1.77	916.46	207.01	82.45	337.60	0.00	1 543.52
2035-2039		Kalcicirte - pēc vecuma			Priede	0.54	6.52	27.03	0.00	28.31	62.40	45.44	22.88	266.14	1 053.27	0.00	778.85	2 121.14
2110-2114		Kalcicirte - pēc vecuma			Baltalksnis	4.55	26.56	67.33	0.00	59.23	157.67	95.09	194.36	1 083.79	2 624.00	0.00	1 629.52	5 531.67
2020-2024		Kopšanas cirte - neizkopto jaunaudžu			Baltalksnis	0.00	0.00	0.00	0.00	0.00	0.00	20.43	0.00	0.00	0.00	0.00	0.00	0.00
2020-2024		Kopšanas cirte - neizkopto jaunaudžu			Priede	0.00	0.00	0.00	0.00	0.00	0.00	7.16	0.00	0.00	0.00	0.00	0.00	0.00
2020-2024		Kopšanas cirte - neizkopto jaunaudžu			Bērzs	0.00	0.00	0.00	0.00	0.00	0.00	2.35	0.00	0.00	0.00	0.00	0.00	0.00
2025-2029		Krājas kopšanas cirte - pēc			Baltalksnis	0.00	0.38	6.99	0.00	19.47	26.84	33.24	0.00	15.32	272.28	0.00	535.67	823.27
2070-2074		Kalcicirte - pēc vecuma			Baltalksnis	1.55	15.24	52.04	0.00	51.43	120.26	81.08	66.38	621.97	2 028.17	0.00	1 414.86	4 131.36
38740070091		1-2-0		0.60		77.70	7.57	5.60	38.56	0.00	129.42	7.90	5 687.03	465.74	287.02	1 592.29	0.00	8 032.04
2045-2049		Kalcicirte - pēc vecuma			Priede	1.61	3.83	9.79	38.07	0.43	53.73	6.89	113.14	270.19	560.12	1 410.46	11.92	2 365.82
2045-2049		Kalcicirte - pēc vecuma			Bērzs	16.81	7.55	4.84	15.51	0.00	44.71	3.14	1 230.43	464.83	248.27	640.67	0.00	2 584.20
2115-2119		Krājas kopšanas cirte - pēc			Priede	2.37	3.08	4.63	15.11	0.00	25.19	3.53	173.53	189.94	237.62	624.01	0.00	1 225.10
2080-2084		Krājas kopšanas cirte - pēc			Priede													
38740070091		1-3-0		0.80		25.20	4.79	2.76	15.21	0.00	47.96	3.16	1 844.38	295.20	141.50	627.98	0.00	2 909.06
2045-2049		Kalcicirte - pēc vecuma			Priede	31.95	3.86	1.54	15.86	0.00	53.22	3.26	2 338.78	237.90	79.01	655.03	0.00	3 310.72
2045-2049		Kalcicirte - pēc vecuma			Priede	21.45	4.68	1.93	12.68	0.00	40.74	2.61	1 569.99	288.32	99.04	523.74	0.00	2 481.00
2045-2049		Kalcicirte - pēc vecuma			Bērzs	1.02	2.79	7.34	28.14	0.74	40.03	5.07	71.75	196.94	420.02	1 042.88	20.41	1 752.00
2045-2049		Kalcicirte - pēc vecuma			Baltalksnis	1.18	5.56	11.14	0.00	10.27	28.15	15.78	50.38	226.88	434.22	0.00	282.65	994.13
2080-2084		Krājas kopšanas cirte - pēc			Priede	2.63	3.54	5.43	17.83	0.00	29.44	4.01	192.44	218.15	278.47	736.54	0.00	1 425.61
2110-2114		Krājas kopšanas cirte - pēc			Priede	15.66	8.30	6.10	17.44	0.00	47.50	3.34	1 145.85	511.37	313.20	720.15	0.00	2 690.57
38740070091		1-4-0		0.30		0.97	2.22	4.23	13.13	0.26	20.81	2.54	68.14	156.59	242.36	486.41	7.03	960.52
2070-2074		Kalcicirte - pēc caurmēra			Bērzs	18.67	2.14	1.09	9.78	0.00	31.68	1.92	1 366.51	131.69	55.81	404.03	0.00	1 958.05
2070-2074		Kalcicirte - pēc caurmēra			Priede	13.52	1.08	0.34	6.20	0.00	21.14	1.25	989.49	66.25	17.49	256.18	0.00	1 329.41
2070-2074		Kalcicirte - pēc caurmēra			Baltalksnis	1.71	3.14	4.25	0.00	4.00	13.10	6.21	73.16	128.08	165.67	0.00	110.04	476.94
2105-2109		Krājas kopšanas cirte - pēc			Priede	1.22	1.53	2.25	7.58	0.00	12.58	1.48	89.12	94.07	115.51	313.23	0.00	611.92
38740070091		1-5-0		0.80		2.66	2.70	1.58	4.27	0.00	11.21	0.83	194.11	165.77	81.44	176.32	0.00	617.61
2020-2024		Kalcicirte - pēc caurmēra			Priede	20.85	5.59	2.58	13.32	0.00	42.34	2.75	1 525.77	344.30	132.54	550.04	0.00	2 552.66
2020-2024		Krājas kopšanas cirte - pēc			Priede	25.24	6.38	3.95	18.04	0.00	53.62	3.47	1 847.41	392.77	202.80	745.15	0.00	3 188.13

Sortimentu periodu plāns

22.05.2020

Kadastrs	Kvart.	Nog.	A.Nog.	Platība	Suga	Krāja					Vērtība								
						Resnie	Vidējie	Tievie	P.Malka	Malka	Kopā	Aliikumi	Resnie	Vidējie	Tievie	P.Malka	Malka	kop.	
2085-2089		Krājas kopšanas cirte - pēc			Priede	17.07	9.41	7.14	19.21	0.00	52.82	3.98	1 249.62	578.98	366.16	793.23	0.00	2 987.95	
2060-2064		Krājas kopšanas cirte - pēc			Priede	4.50	5.46	7.49	22.80	0.00	40.25	5.10	329.37	335.66	384.13	941.51	0.00	1 990.67	
2020-2024		Kailcirte - pēc caurmēra			Priede	59.85	7.55	2.31	29.89	0.00	99.60	6.05	4 380.34	464.82	118.78	1 234.50	0.00	6 198.41	
					Suga														
						Resnie	13.70	7.27	5.34	15.26	0.00	41.57	2.92	1 002.62	447.45	274.05	630.13	0.00	2 354.25
2110-2114		Krājas kopšanas cirte - pēc			Priede	87.07	10.84	5.62	45.22	0.00	148.74	9.13	6 372.11	667.28	288.40	1 867.69	0.00	9 195.43	
2045-2049		Kailcirte - pēc vecuma			Priede	2.30	3.10	4.75	15.60	0.00	25.76	3.51	168.39	190.88	243.66	644.48	0.00	1 247.41	
2080-2084		Krājas kopšanas cirte - pēc			Priede	34.18	3.13	1.09	15.99	0.00	54.39	3.33	2 501.95	192.58	56.04	660.39	0.00	3 410.95	
2045-2049		Kailcirte - pēc vecuma			Priede														

Finansu plūsmas plāns

Saimnieciskā darbība	Platība	Likvidā krāja	Ienākumi	Izdevumi
2020-2024				
Kopšanas cirte - neizkopto jaunaudžu kopšana	1.0	0	0	107
Kailcirte - pēc caurmēra	0.8	153	9 369	3 156
Stādāmais materiāls	0.8	0	0	496
Atjaunošanas darbs	0.8	0	0	194
Jaunaudžu kopšana	0.8	0	0	171
Administratīvās izmaksas	4.2	0	0	63
Infrastrukturās izmaksas	4.2	0	0	63
Nekustamā īpašuma nodoklis	3.2	0	0	18
Medību saimniecības ieņēmumi	4.2	0	2	0
<i>Kubikmetra vērtība: 61.25 €/m3</i>		153	9 371	4 268
<i>Tīrie ienākumi: 5 103 €</i>				
2025-2029				
Krājas kopšanas cirte - pēc šķērslaukuma	1.0	27	823	641
Administratīvās izmaksas	4.2	0	0	63
Infrastrukturās izmaksas	4.2	0	0	63
Nekustamā īpašuma nodoklis	2.4	0	0	14
Medību saimniecības ieņēmumi	4.2	0	2	0
<i>Kubikmetra vērtība: 30.56 €/m3</i>		27	825	781
<i>Tīrie ienākumi: 44 €</i>				
2030-2034				
Administratīvās izmaksas	4.2	0	0	63
Infrastrukturās izmaksas	4.2	0	0	63
Nekustamā īpašuma nodoklis	2.4	0	0	14
Medību saimniecības ieņēmumi	4.2	0	2	0
<i>Kubikmetra vērtība: 0.00 €/m3</i>		0	2	140
<i>Tīrie ienākumi: -138 €</i>				
2035-2039				
Kailcirte - pēc vecuma	1.0	97	4 035	1 944
Stādāmais materiāls	1.0	0	0	0
Atjaunošanas darbs	1.0	0	0	0
Jaunaudžu kopšana	1.0	0	0	107
Administratīvās izmaksas	4.2	0	0	63
Infrastrukturās izmaksas	4.2	0	0	63
Nekustamā īpašuma nodoklis	3.4	0	0	23
Medību saimniecības ieņēmumi	4.2	0	2	0
<i>Kubikmetra vērtība: 41.62 €/m3</i>		97	4 037	2 200
<i>Tīrie ienākumi: 1 837 €</i>				
2040-2044				
Administratīvās izmaksas	4.2	0	0	63
Infrastrukturās izmaksas	4.2	0	0	63
Nekustamā īpašuma nodoklis	2.4	0	0	14
Medību saimniecības ieņēmumi	4.2	0	2	0
<i>Kubikmetra vērtība: 0.00 €/m3</i>		0	2	140
<i>Tīrie ienākumi: -138 €</i>				
2045-2049				
Kailcirte - pēc vecuma	2.1	596	34 451	12 198
Stādāmais materiāls	2.1	0	0	1 302
Atjaunošanas darbs	2.1	0	0	508
Jaunaudžu kopšana	2.1	0	0	448
Administratīvās izmaksas	4.2	0	0	63
Infrastrukturās izmaksas	4.2	0	0	63
Nekustamā īpašuma nodoklis	2.4	0	0	14
Medību saimniecības ieņēmumi	4.2	0	2	0
<i>Kubikmetra vērtība: 57.81 €/m3</i>		596	34 453	14 596
<i>Tīrie ienākumi: 19 857 €</i>				
2050-2054				

Finansu plūsmas plāns

Saimnieciskā darbība	Platība	Likvidā krāja	Ienākumi	Izdevumi
Administratīvās izmaksas	4.2	0	0	63
Infrastruktūras izmaksas	4.2	0	0	63
Nekustamā īpašuma nodoklis	0.3	0	0	2
Medību saimniecības ieņēmumi	4.2	0	2	0
<i>Kubikmetra vērtība: 0.00 €/m3</i>		0	2	128
<i>Tīrie ienākumi: -126 €</i>				

2055-2059

Administratīvās izmaksas	4.2	0	0	63
Infrastruktūras izmaksas	4.2	0	0	63
Nekustamā īpašuma nodoklis	0.3	0	0	2
Medību saimniecības ieņēmumi	4.2	0	2	0
<i>Kubikmetra vērtība: 0.00 €/m3</i>		0	2	128
<i>Tīrie ienākumi: -126 €</i>				

2060-2064

Krājas kopšanas cirte - pēc šķērslaukuma	0.8	40	1 991	1 022
Administratīvās izmaksas	4.2	0	0	63
Infrastruktūras izmaksas	4.2	0	0	63
Nekustamā īpašuma nodoklis	0.3	0	0	2
Medību saimniecības ieņēmumi	4.2	0	2	0
<i>Kubikmetra vērtība: 49.83 €/m3</i>		40	1 993	1 150
<i>Tīrie ienākumi: 843 €</i>				

2065-2069

Administratīvās izmaksas	4.2	0	0	63
Infrastruktūras izmaksas	4.2	0	0	63
Nekustamā īpašuma nodoklis	0.3	0	0	2
Medību saimniecības ieņēmumi	4.2	0	2	0
<i>Kubikmetra vērtība: 0.00 €/m3</i>		0	2	128
<i>Tīrie ienākumi: -126 €</i>				

2070-2074

Kailcirte - pēc vecuma	1.0	120	4 131	2 396
Kailcirte - pēc caurmēra	0.3	87	4 725	1 763
Stādāmais materiāls	1.3	0	0	186
Atjaunošanas darbs	1.3	0	0	73
Jaunaudžu kopšana	1.3	0	0	171
Administratīvās izmaksas	4.2	0	0	63
Infrastruktūras izmaksas	4.2	0	0	63
Nekustamā īpašuma nodoklis	2.1	0	0	14
Medību saimniecības ieņēmumi	4.2	0	2	0
<i>Kubikmetra vērtība: 42.79 €/m3</i>		207	8 858	4 729
<i>Tīrie ienākumi: 4 129 €</i>				

2075-2079

Administratīvās izmaksas	4.2	0	0	63
Infrastruktūras izmaksas	4.2	0	0	63
Nekustamā īpašuma nodoklis	0.8	0	0	4
Medību saimniecības ieņēmumi	4.2	0	2	0
<i>Kubikmetra vērtība: 0.00 €/m3</i>		0	2	130
<i>Tīrie ienākumi: -128 €</i>				

2080-2084

Krājas kopšanas cirte - pēc šķērslaukuma	2.1	80	3 898	2 051
Administratīvās izmaksas	4.2	0	0	63
Infrastruktūras izmaksas	4.2	0	0	63
Nekustamā īpašuma nodoklis	0.8	0	0	4
Medību saimniecības ieņēmumi	4.2	0	2	0
<i>Kubikmetra vērtība: 48.75 €/m3</i>		80	3 900	2 181
<i>Tīrie ienākumi: 1 719 €</i>				

2085-2089

Finansu plūsmas plāns

Saimnieciskā darbība	Platība	Likvidā krāja	Ienākumi	Izdevumi
Krājas kopšanas cirte - pēc šķērslaukuma	0.8	53	2 988	1 314
Administratīvās izmaksas	4.2	0	0	63
Infrastrukturās izmaksas	4.2	0	0	63
Nekustamā īpašuma nodoklis	0.8	0	0	4
Medību saimniecības ieņēmumi	4.2	0	2	0
<i>Kubikmetra vērtība: 56.42 €/m3</i>		53	2 990	1 444
<i>Tīrie ienākumi: 1 546 €</i>				
2090-2094				
Administratīvās izmaksas	4.2	0	0	63
Infrastrukturās izmaksas	4.2	0	0	63
Nekustamā īpašuma nodoklis	0.8	0	0	4
Medību saimniecības ieņēmumi	4.2	0	2	0
<i>Kubikmetra vērtība: 0.00 €/m3</i>		0	2	130
<i>Tīrie ienākumi: -128 €</i>				
2095-2099				
Administratīvās izmaksas	4.2	0	0	63
Infrastrukturās izmaksas	4.2	0	0	63
Nekustamā īpašuma nodoklis	0.8	0	0	4
Medību saimniecības ieņēmumi	4.2	0	2	0
<i>Kubikmetra vērtība: 0.00 €/m3</i>		0	2	130
<i>Tīrie ienākumi: -128 €</i>				
2100-2104				
Administratīvās izmaksas	4.2	0	0	63
Infrastrukturās izmaksas	4.2	0	0	63
Nekustamā īpašuma nodoklis	2.9	0	0	16
Medību saimniecības ieņēmumi	4.2	0	2	0
<i>Kubikmetra vērtība: 0.00 €/m3</i>		0	2	142
<i>Tīrie ienākumi: -140 €</i>				
2105-2109				
Krājas kopšanas cirte - pēc šķērslaukuma	1.1	66	3 800	1 651
Administratīvās izmaksas	4.2	0	0	63
Infrastrukturās izmaksas	4.2	0	0	63
Nekustamā īpašuma nodoklis	3.9	0	0	25
Medību saimniecības ieņēmumi	4.2	0	2	0
<i>Kubikmetra vērtība: 57.61 €/m3</i>		66	3 802	1 802
<i>Tīrie ienākumi: 2 000 €</i>				
2110-2114				
Krājas kopšanas cirte - pēc šķērslaukuma	1.5	89	5 045	2 216
Kailcirte - pēc vecuma	1.0	158	5 532	3 141
Stādāmais materiāls	1.0	0	0	0
Atjaunošanas darbs	1.0	0	0	0
Jaunaudžu kopšana	1.0	0	0	107
Administratīvās izmaksas	4.2	0	0	63
Infrastrukturās izmaksas	4.2	0	0	63
Nekustamā īpašuma nodoklis	3.9	0	0	25
Medību saimniecības ieņēmumi	4.2	0	2	0
<i>Kubikmetra vērtība: 42.83 €/m3</i>		247	10 579	5 615
<i>Tīrie ienākumi: 4 964 €</i>				
2115-2119				
Krājas kopšanas cirte - pēc šķērslaukuma	0.6	45	2 584	1 110
Administratīvās izmaksas	4.2	0	0	63
Infrastrukturās izmaksas	4.2	0	0	63
Nekustamā īpašuma nodoklis	2.9	0	0	16
Medību saimniecības ieņēmumi	4.2	0	2	0
<i>Kubikmetra vērtība: 57.47 €/m3</i>		45	2 586	1 252
<i>Tīrie ienākumi: 1 334 €</i>				

Finansu plūsmas plāns

Saimnieciskā darbība	Platība	Likvidā krāja	Ienākumi	Izdevumi
<i>Kubikmetra vērtība: 51.78 €/m³</i> <i>Tīrie ienākumi: 42 198 €</i>	Kopā:	1 611	83 412	41 214

38740070091

