

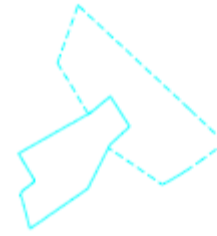
Pielikums  
2024.gada 25.janvāra

lēmumam "Par zemes ierīcības projekta apstiprināšanu, lietošanas mērķu un apgrūtinājumu noteikšanu Balvu novada, Vecvilzas pagasta nekustamā īpašumā "Cerīnkalniņi" zemes vienības ar kadastra apzīmējumu 38900030163, un nekustamā īpašumā "Vīgarsalas" zemes vienības ar kadastra apzīmējumu 38900030100, robežu pārkārtošanai"

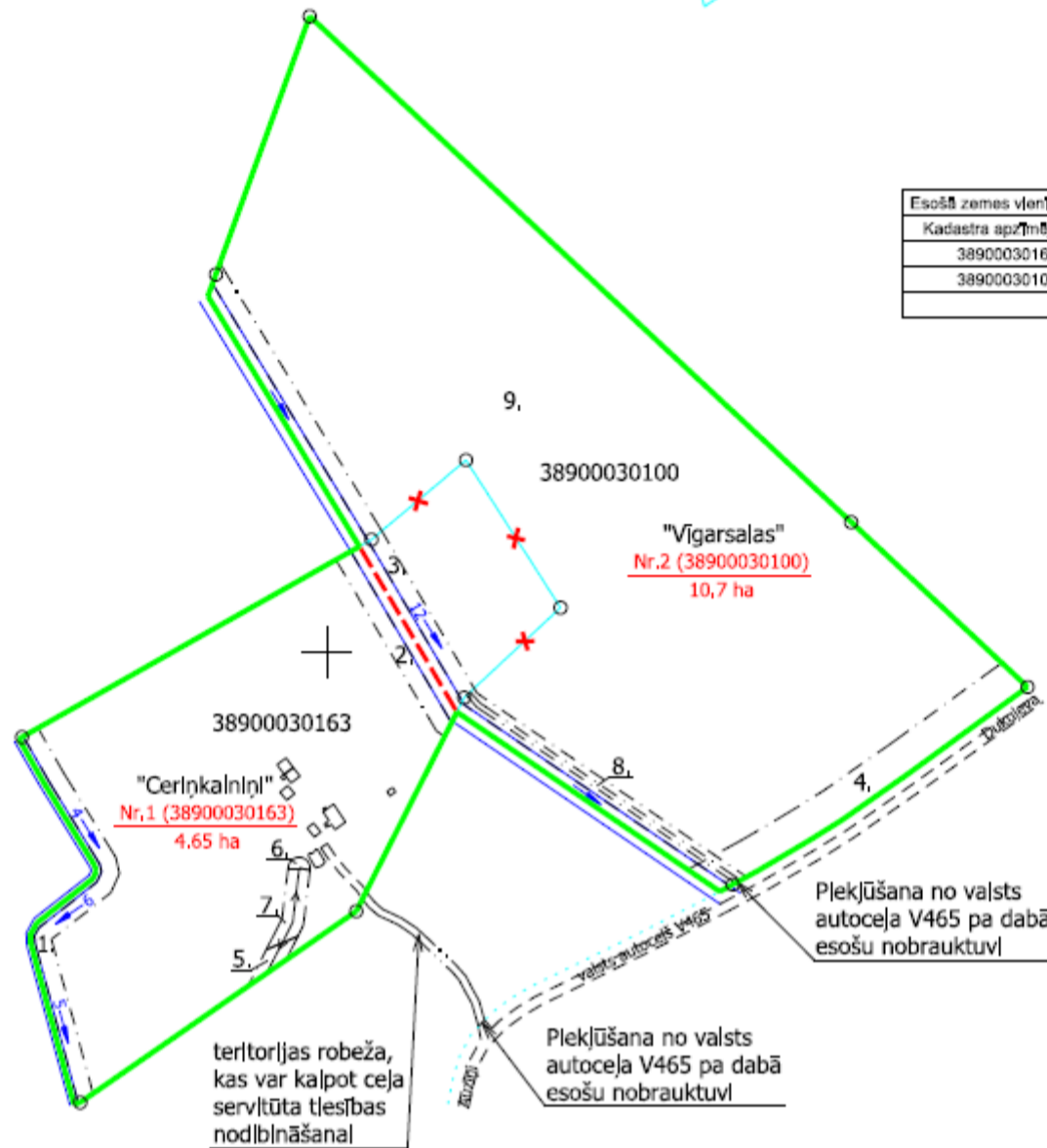
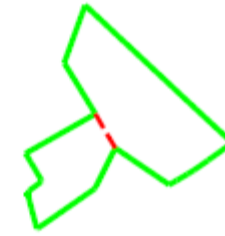
(Protokols Nr.1., 7.§)



Projektētās teritorijas shēma pirms zemes ierīcības projekta izstrādes



Projektētās teritorijas shēma pēc zemes ierīcības projekta izstrādes



Esošā zemes vienība	
Kadastra apzīmējums	Platība (ha)
38900030163	5,55
38900030100	9,8
<b>kopā:</b>	<b>15,35</b>

Apzīmējumi	
<b>38900030163</b>	esošās zemes vienības kadastra apzīmējums
	esošās zemes vienības robeža ar robežpunktu
	zemes ierīcības projekta robeža
	projektēto zemes vienību robežas
	teritorijas robeža, kas var kalpot ceļa servitūta tiesības nodibināšanai
<b>Nr.1 (38900030163)</b> <b>4.65 ha</b>	projektētās zemes vienības kadastra apzīmējums un platība
	nekustamā īpašuma apgrūtinājuma robeža

Domes priekšsēdētājs

S.Maksimovs