


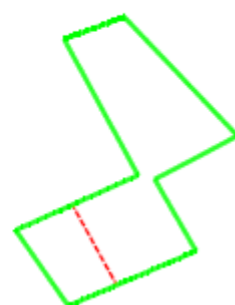
lēmumam "Par zemes ierīcības projekta apstiprināšanu, lietošanas mērķu un apgrūtinājumu noteikšanu Balvu novada, Bērzkalnes pagasta nekustamā īpašuma "Rītausma" zemes vienības ar kadastra apzīmējumu 3848 003 0006 sadalei"

(Protokols Nr.1., 9.§)

Projektētās teritorijas shēma
pirms zemes ierīcības
projekta izstrādes

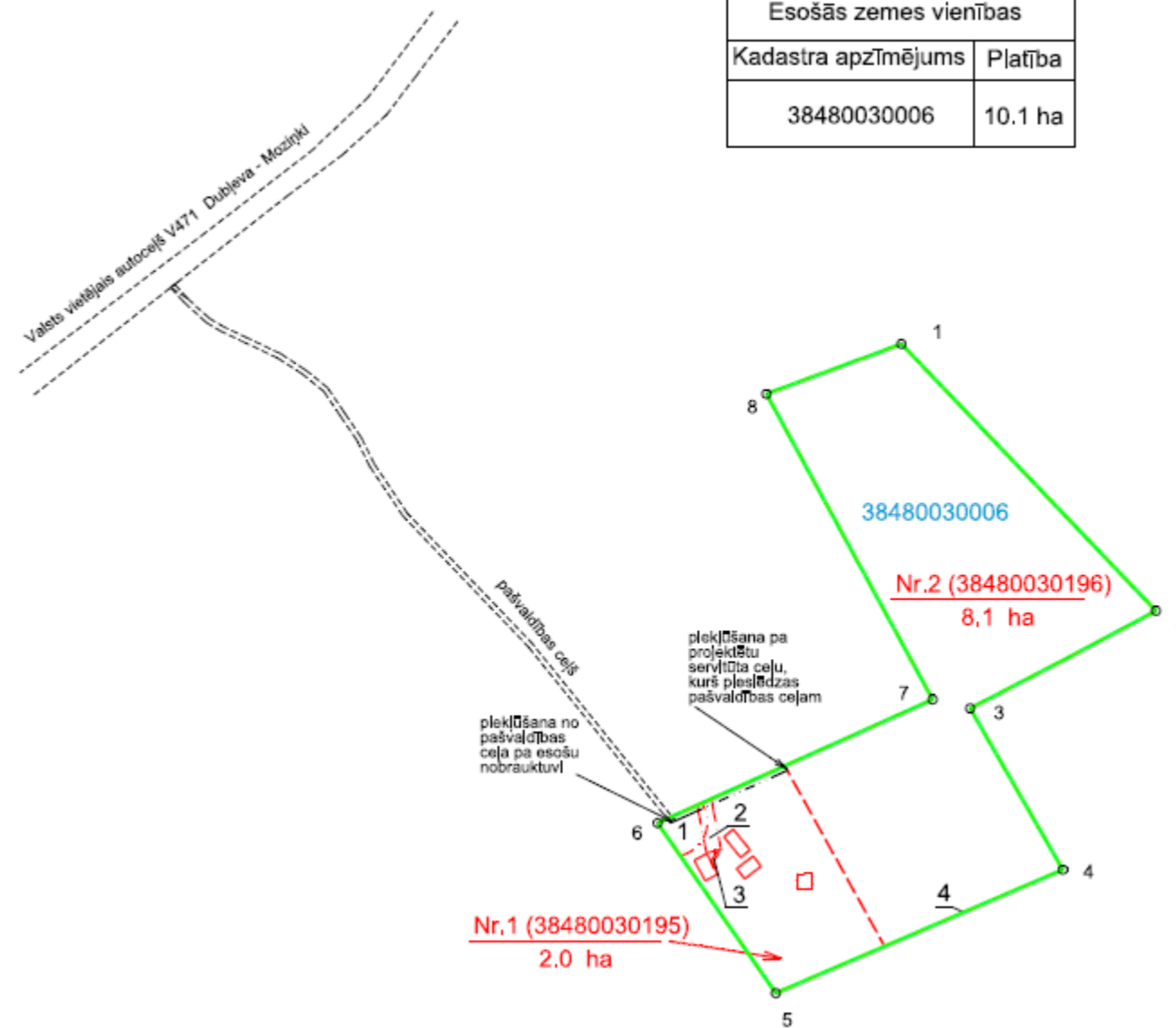


Projektētās teritorijas shēma
pēc zemes ierīcības
projekta izstrādes



- Apzīmējumi
- Projektētās teritorijas robeža
 - Projektētās zemes vienības robeža
 - Nr.1 (38480030195)
2,0 ha Projektētās zemes vienības
kārtas numurs, platība
 - Apgrūtinātā teritorija
 - Ierādīta zemes vienība ar robežzīmēm
 - 38480030006 Ierādītas zemes vienības kad.apz.
 - Esošs servlūta ceļš
 - Robeža teritorijai, kura var būt par
pamatu reālservlūta nodibināšanai
 - Uzmērīta ēka, jaunbūve

Esošās zemes vienības	
Kadastra apzīmējums	Platība
38480030006	10.1 ha



Domes priekšsēdētājs

S. Maksimovs

