

LATVIJAS REPUBLIKA

ZEMES ROBEŽU PLĀNS

uz divām caurauklotām un sanumurētām lapām

Zemes vienības kadastra apzīmējums 38640100123

Plāns izgatavots pamatojoties uz Rugāju novada domes 2009. gada 20. augusta lēmumu Nr.6 (5.&)" Par pašvaldībai piekritīgajām zemēm un zemes starpgabaliem."

Robežas uzmērītas: 2018. gada 10. maijā

Plāna mērogs 1 : 2000

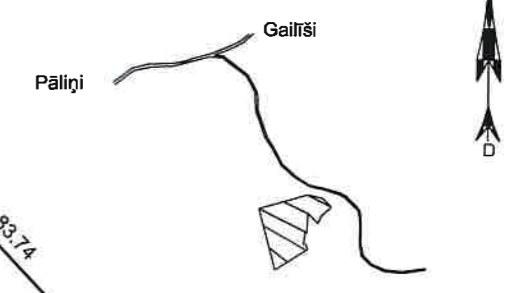
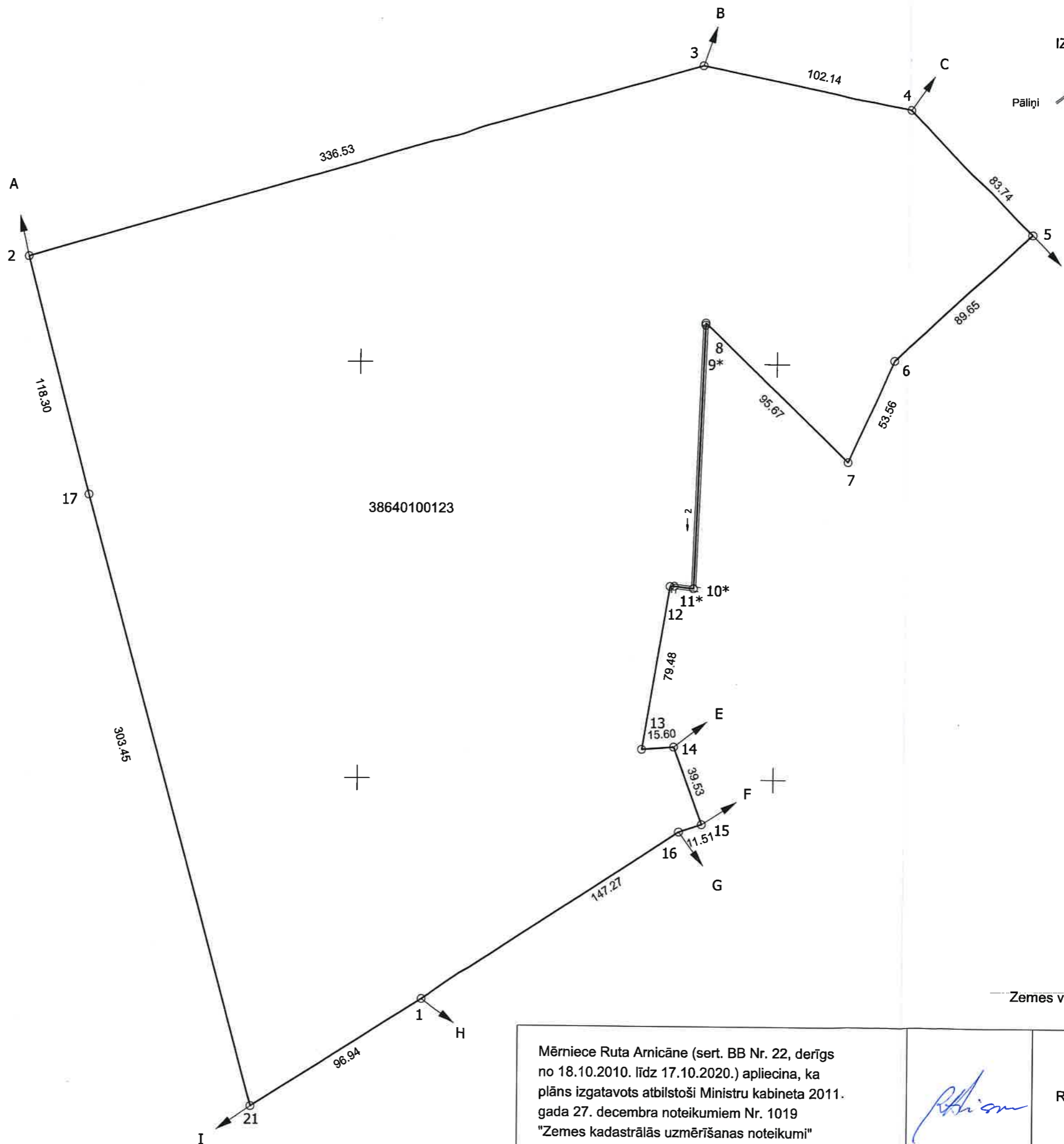
Zemes vienības platība: 12.63 ha



SIA" Lauku zemju inženieri"		Leons Arnicāns	21.05.2018.
Ierosinātājs ir informēts par zemes kadastrālās uzmērīšanas laikā veiktajām darbībām, to rezultātiem		Rugāju novada domes priekšsēdētāja Sandra Kapteine	21.05.2018.

ZEMES VIENĪBA UZMĒRĪTA
LKS-92 TM
Mēroga koeficients: 1.0000869

ZEMES VIENĪBAS
IZVIETOJUMA SHĒMA



X=314400
Y=699600


38640100123

- Robežjojošo zemes vienību saraksts:
- no A līdz B: 38640100226
 - no B līdz C: 38640100192
 - no C līdz D: 38640100149
 - no D līdz E: 38640100326
 - no E līdz F: 38640100148
 - no F līdz G: 38640100190
 - no G līdz H: 38640100193
 - no H līdz I : 38640100003
 - no I līdz A: 38640100016

2. lapa no 2

Plāna mērogs 1 : 2000

Zemes vienības platība: 12.63 ha

<p>Mērniece Ruta Arnicāne (sert. BB Nr. 22, derīgs no 18.10.2010. līdz 17.10.2020.) apliecina, ka plāns izgatavots atbilstoši Ministru kabineta 2011. gada 27. decembra noteikumiem Nr. 1019 "Zemes kadastrālās uzmērīšanas noteikumi"</p>		<p>Ruta Arnicāne</p>	<p>21.05.2018.</p>
--	---	----------------------	--------------------

LATVIJAS REPUBLIKA

SITUĀCIJAS PLĀNS

uz divām caurauklotām un sanumurētām lapām

Zemes vienības kadastra apzīmējums 38640100123

Situācijas elementi uzņemti: 2018. gada 10. maijā

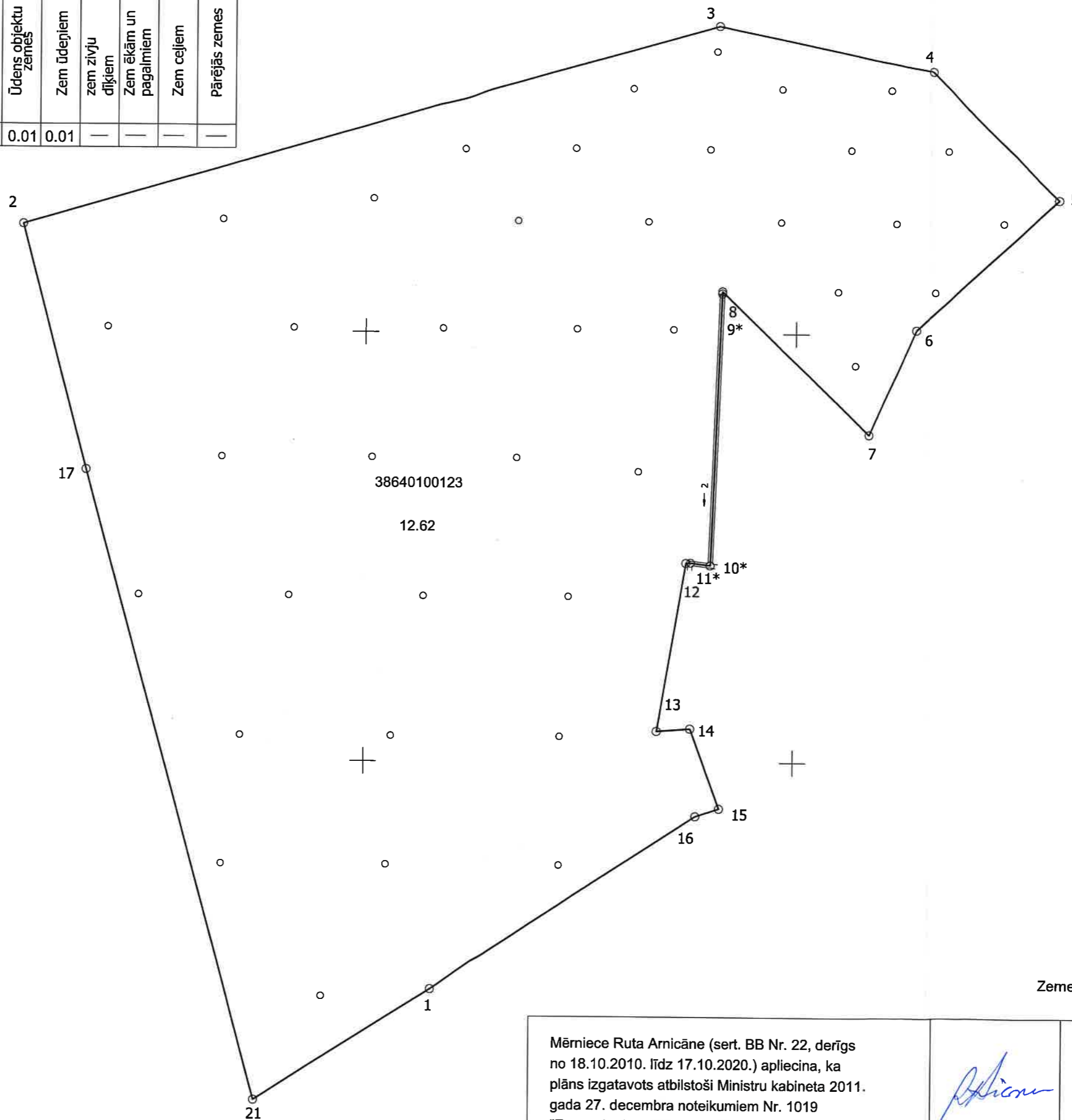
Plāna mērogs 1 : 2000

Zemes vienības platība: 12.63 ha



SIA" Lauku zemju inženieri"		Leons Arnicāns	21.05.2018.
Ierosinātājs ir informēts par zemes kadastrālās uzņēmšanas laikā veiktajām darbībām, to rezultātiem		Rugāju novada domes priekšsēdētāja Sandra Kapteine	21.05.2018.

Zemes vienības platība ha	ZEMES LIETOŠANAS VEIDU EKSPLIKĀCIJA													
	Lauksaimniecībā izmantojamā zeme	TAJĀ SKAITĀ					Īdens objektu zemes	t. sk.					Pārējās zemes	
		Arazzeme	Augļu dārzi	Pļavas	Ganības	Meži		Krūmāji	Purvi	Zem ūdeņiem	zem zivju dīķiem	Zem ēkām un pagalmiem		Zem ceļiem
12.63	—	—	—	—	—	12.62	—	—	0.01	0.01	—	—	—	—



X=314400
Y=699600

2. lapa no 2

Plāna mērogs 1 : 2000

Zemes vienības platība: 12.63 ha

Mērniece Ruta Arnicāne (sert. BB Nr. 22, derīgs no 18.10.2010. līdz 17.10.2020.) apliecina, ka plāns izgatavots atbilstoši Ministru kabineta 2011. gada 27. decembra noteikumiem Nr. 1019 "Zemes kadastrālās uzmērīšanas noteikumi"

Ruta Arnicāne

21.05.2018.

LATVIJAS REPUBLIKA

APGRŪTINĀJUMU PLĀNS

uz divām caurauklotām un sanumurētām lapām

Zemes vienības kadastra apzīmējums 38640100123

Apgrūtinājumu saraksts:

1	7316120300 - pierobeža - 12.63 ha
---	-----------------------------------

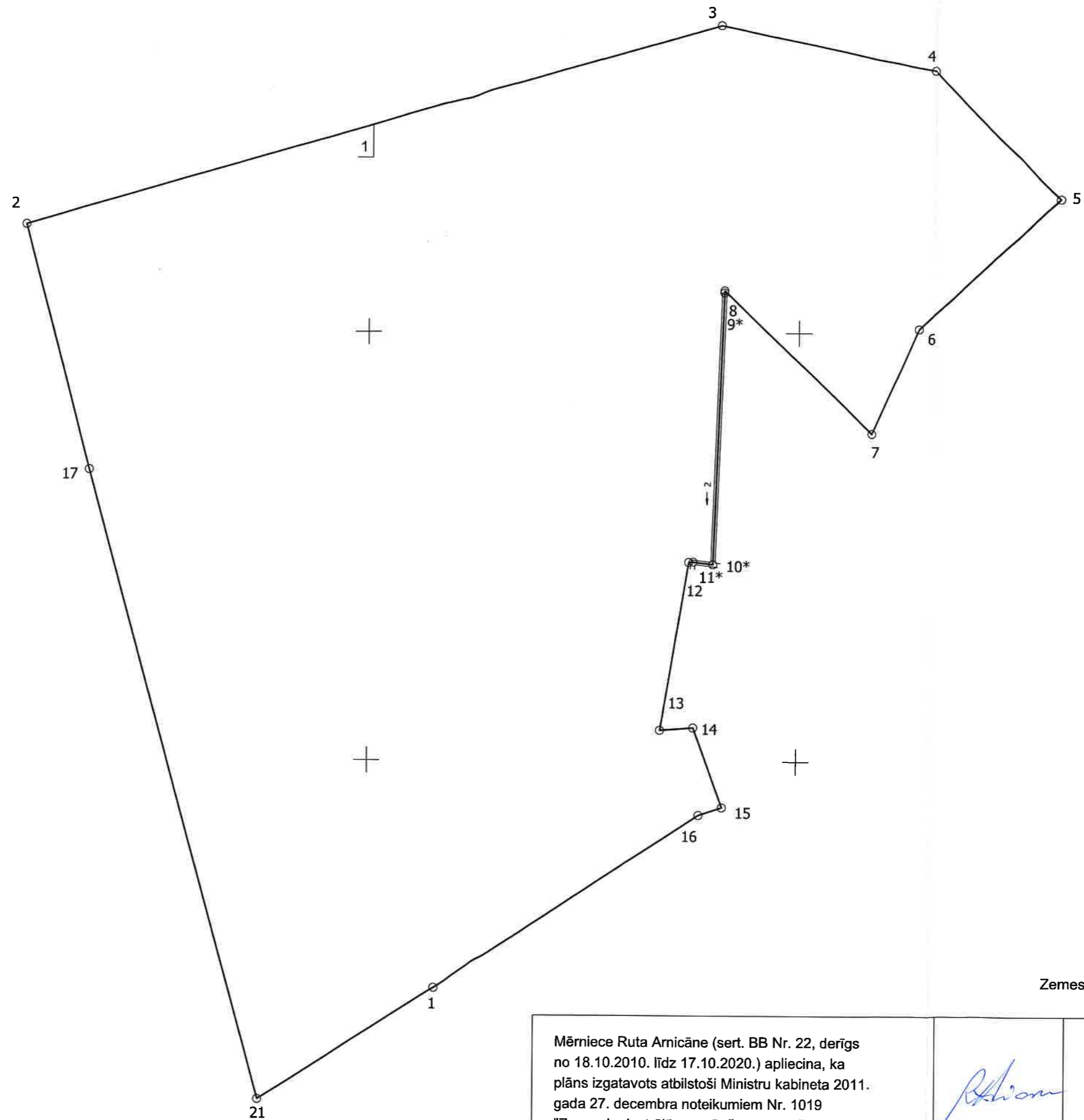
Apgrūtinājumu plāns izgatavots: 2018. gada 21. maijā

Plāna mērogs 1 : 2000

Zemes vienības platība: 12.63 ha




Saskaņoja: Rugāju novada domes priekšsēdētāja	paraksts	Sandra Kapteine	21.05.2018.
SIA "Lauku zemju inženieri"		Leons Arnicāns	21.05.2018.
Ierosinātājs ir informēts par zemes kadastrālās uzmērīšanas laikā veiktajām darbībām, to rezultātiem		Rugāju novada domes priekšsēdētāja Sandra Kapteine	21.05.2018.



X=314400
Y=699600

2. lapa no 2
Plāna mērogs 1 : 2000
Zemes vienības platība: 12.63 ha

<p>Mērniece Ruta Arnicāne (sert. BB Nr. 22, derīgs no 18.10.2010. līdz 17.10.2020.) apliecina, ka plāns izgatavots atbilstoši Ministru kabineta 2011. gada 27. decembra noteikumiem Nr. 1019 "Zemes kadastrālās uzmērīšanas noteikumi"</p>		<p>Ruta Arnicāne</p>	<p>21.05.2018.</p>
--	---	----------------------	--------------------