



---

**SIA „Sustainable Advanced Solutions”**

Reģ. Nr. 40003632200

Adrese: Kurzemes iela 6-20,

Tukums, LV-3101

Tālr.: 29110668, fakss: 66663092

E-pasts: [info@sasolutions.lv](mailto:info@sasolutions.lv)Mājas lapa: [www.sasolutions.lv](http://www.sasolutions.lv)**Baltinavas novada pašvaldība**

Reģ. Nr. 90009115590

Adrese: Kārsavas iela 16, c.Baltinava,

Baltinavas novads, LV-4594

Tālr.: 64521227; fakss: 64522028

E-pasts: [planosana@baltinava.lv](mailto:planosana@baltinava.lv)Mājas lapa: [www.baltinava.lv](http://www.baltinava.lv)

# **BALTINAVAS NOVADA TERITORIJAS PLĀNOJUMS**

## **2013. – 2025. GADAM**

### **PĀRSKATS PAR SABIEDRISKO APSPRIEŠANU**

Baltinavas novada domes priekšsēdētāja

Lidija Siliņa

SIA „Sustainable Advanced Solutions”  
valdes locekle

Ilze Ratniece

Rīgā, 2012

## Saturs

Sabiedriskā apspriešana.....	3
Publikācijas laikrakstos .....	4
Sabiedriskās apspriešanas sanāksmes protokols.....	6
Sabiedriskās apspriešanas sanāksmes prezentācija .....	10
Saņemtie iesniegumi sabiedriskās apspriešanas laikā .....	15
Saņemtie institūciju atzinumi sabiedriskās apspriešanas laikā.....	21
Dabas aizsardzības pārvalde .....	23
a/s „Sadales tīkli” .....	25
a/s „Latvijas valsts meži” .....	26
a/s „Latvenergo” .....	28
Latgales plānošanas reģions .....	30
Rēzeknes reģionālā vides pārvalde .....	32
Valsts robežsardze Viļakas pārvalde .....	36
VAS „Latvijas dzelzceļš” .....	37
Viļakas novada dome.....	38
Valsts kultūras pieminekļu aizsardzības inspekcija.....	39
SIA „BITE” .....	42
Veselības inspekcija.....	43
SIA „Lattelekom” .....	45
VSIA Zemkopības ministrijas nekustamie īpašumi .....	46
Valsts meža dienests Austrumlatgales virsmežniecība.....	47

## Sabiedriskā apspriešana


Baltinavas novada pašvaldība 27.09.2012. pieņēma lēmumu Nr. 9, 4& „Par Baltinavas novada teritorijas plānojuma 2013.-2025. gadam pirmās redakcijas nodošanu sabiedriskajai apspriešanai”. Sabiedriskās apspriešanas laiks tika noteikts no 15.10.2012.-26.11.2012.

Tika ievietotas publikācijas laikrakstos „Latvijas vēstnesis”, „Vaduguns”, pašvaldības izdevumā – „Baltinavas vēstis”, kā arī pašvaldības mājas lapā – [www.baltinava.lv](http://www.baltinava.lv).

Teritorijas plānojuma 1. redakcija tika ievietota pašvaldības mājas lapā – [www.baltinava.lv](http://www.baltinava.lv) un papīra viedā tā bija pieejama Baltinavas pašvaldības domes ēkā.

Sabiedriskās apspriešanas laikā no 2012.gada 15.oktobra līdz 26.novembrim tika rīkota sabiedriskās apspriešanas sanāksme – 06.11.2012. plkst.10.00.

Sanāksmē piedalījās 18 cilvēki. Tika runāts par Teritorijas plānojuma izstrādi un nepieciešamību, kā arī diskutēti daži atsevišķi jautājumi.



## Publikācijas laikrakstos

2012. gada 16. oktobris, Nr. 163 (4766)

# LATVIJAS VĒSTNESIS

LATVIJAS REPUBLIKAS OFICIĀLAIS IZDEVUMS

OP 2012/163.TP2

OFICIĀLIE PAZIŅOJUMI > PAZIŅOJUMI PAR TERITORIĀLO PLĀNOŠANU



IEGULDĪJUMS TAVĀ NĀKOTNĒ



### Paziņojums Par Baltinavas novada teritorijas plānojuma 2013.-2025.gadam pirmās redakcijas nodošanu sabiedriskai apspriešanai

Baltinavas novada pašvaldība 2012.gada 27.septembrī ir pieņēmusi lēmumu Nr. 9, 4.§ "Par Baltinavas novada teritorijas plānojuma 2013.-2025.gadam pirmās redakcijas nodošanu sabiedriskai apspriešanai".

Baltinavas novada teritorijas plānojuma 2013.-2025.gadam pirmās redakcijas sabiedriskās apspriešanas termiņš noteikts no 2012.gada 15.oktobra līdz 2012.gada 26.novembrim.

Sabiedriskās apspriešanas sanāksme notiks Baltinavas novada pašvaldībā: adrese Kārsavas iela 16, Baltinava, Baltinavas novads, Mazā zāle (2.st.) 2012.gada 6.novembrī plkst. 10.00.

Rakstiskus priekšlikumus par Baltinavas novada teritorijas plānojuma pirmo redakciju var iesniegt Baltinavas novada pašvaldībā: Kārsavas ielā 16, Baltinavā, Baltinavas novadā, LV-4594, vai pēc adreses kancelejā (2.st.), vai elektroniski [planosana@baltinava.lv](mailto:planosana@baltinava.lv) līdz 2012.gada 26.novembrim.

Ar Baltinavas novada teritorijas plānojuma pirmo redakciju var iepazīties, adreses: Kārsavas iela 16, Baltinava, Baltinavas novads, bibliotēkā un pašvaldības mājas lapā [www.baltinava.lv](http://www.baltinava.lv). sadaļā /Plānošanas dokumenti/.

Baltinavas novada dome

## Projekti



### Informatīvās dienas par realizētajiem Leader projektiem

**Viljakas un Baltinavas novados 10.oktobrī**, pieteikties līdz 8.oktobrim, tālr. 29373559 (Vineta).  
**Balvu novadā 25.oktobrī**, pieteikties līdz 20.oktobrim, tālr. 26327162 (Irēna).

**Rugāju novadā 30.oktobrī**, pieteikties līdz 24.oktobrim, tālr. 26392515 (Maruta).

Informatīvajās dienās apmeklēsīm realizētos Leader projektus. Aicinām pieteikties partnerības biedrus, Leader projektu realizētājus un citus interesentus. Iepriekšēja pieteikšanās pie novadu atbildīgajiem obligāta!!!



### Liela konkurence Leader projektu 5.kārtā

Necerēti daudz projektu iesniegti izsludinātajā Leader projektu konkursā 5.kārtā. Lai arī 5.kārtā pieejamais finansējums ir Ls 62 581,30, pieprasītais finansējums no programmas ir Ls 194 320,20, kas trīs reizes pārsniedz pieejamo finansējumu. Kopā 5.kārtā iesniegti 73 projekti, tādējādi pārspēts 3.kārtas rekords, kad bija iesniegti 70 projekti.

Vislielākā konkurence par pieejamo finansējumu būs 5.rīcībā - Sporta, tūrisma, atpūtas un brīvā laika infrastruktūras izveidē, jo pieejami tikai Ls 11 038,86, bet 27 projekts pieprasījis 4,5 reizes lielāks finansējums. Visvairāk tiks atbalstīti projekti 6.rīcībā - Kultūras, kultūrvēsturiskā un dabas mantojuma saglabāšana, jo iesniegti 28 projekti, bet pieejamais finansējums ir Ls 27 542,44. Pirmo reizi Leader projektu konkursu vēsturē aktīvi bijuši uzņēmēji. 2.rīcībā - Uzņēmējdarbības dažādošana - iesniegti 18 projekti, pieprasītais finansējums no Eiropas Lauksaimniecības Fonda lauku attīstībai ir Ls 97 120,38, bet pieejamais - Ls 24 000.

Visvairāk projektu saņemti no Balvu novada - 40, no Viljakas - 21, no Rugāju - 7 un no Baltinavas - 5 projekti. Pašvaldības iesniegušas 29 projekts, NVO - 30, uzņēmēji un privātpersonas - 12, pa viena projektam iesniegusi draudze un pašvaldības aģentūra.

Līdz oktobra beigām projektus izvērtēs biedrības "Balvu rajona partnerība" vērtēšanas komisija. Tos vēl trīs mēnešus vērtēs Lauku atbalsta dienesta Ziemeļaustrumu reģionālā pārvalde Gulbenē. Šis kārtas atbalstīto projektu saraksts būs zināms 2013.gada 1.ceturksnī.  
*Stratēģijas administratīvā vadītāja Vineta Zeltkalne*

## Dzejas dienas

# Satiekas dzejnieku pasākumā

28. septembrī Balvu Mūzikas skolas Mazajā zālē notika bijušā Balvu rajona dzejnieku saiets.

Pirms pasākuma Baltinavas novada literāte Veneranda Andžāne apzināja visus grāmatā "Balvu rajonam - 60", kas klajā nāca 2009.gadā, publicētās dzejas autorus. Balvu un Baltinavas novadu pašvaldības neliedza atbalstu, un Veneranda noorganizēja pasākumu "Nāc un paskaties, kā mūsposē prot Dzimteni un dzeju nenodot". Jau pulksten vienpadsmitos no rīta dzejnieki un citi interesenti pulcējās uz reģistrāciju un kafijas tasi, lai katrs varētu prezentēt savu veikumu klātesošajiem. Balvu Mūzikas skolas audzēkņi visus sveica ar muzikāliem priekšnesumiem. Pasākuma pirmajā daļā, ko vadīja Veneranda Andžāne, katrs autors varēja lasīt jaunākos darbus, uzdot jautājumus zālē sēdošajiem un par pareizu atbildi dāvāna pasniegt savu grāmatu. Vairāki dzejnieki bija pārsteigti, cik dāsni strādājuši nu jau citu novadu autori, publicējot savus darbus dzejas Almanahos, izdodot grāmatas un rīkojot tikšanās pasākumus ar lasītājiem visā Latvijā.

Otro pasākuma daļu vadīja Māris Lāpāns, kurš atzina, ka vairākus no zālē sēdošajiem vaiņģ nepazīst. "Mēs satiekamies, paskatāmies viens uz otru, parunājam par laika apstākļiem, politiku, bet jātiekas būtu biežāk un jārunā būtu par mūsu domām, sajūtām," teica M.Lāpāns. Viņš neslēpa, ka radīti daudzi jauni dzejas darbi, un ģitāras pavadījumā izpildīja vairākas dziesmas. Uz Balviem bija atbraukuši arī Viljakas novada dzejnieki ar saviem dzejojām, miniatūrām, romāniem. Rakstniece Santa Mežabele Vijākā atvērsi savu romānu krievu valodā "Zila vesjolaļa žensčina", baltinavietim Pēterim Keišam iznākusi grāmata "Aizbraucēji un palicēji". Daudzus jaunus darbus radījuši arī dzejnieki. Vilis Bukšs uzsvēra, ka svarīga ir cilvēku klātesamība, pleca sajūta. Aizsaulē aizgājušo dzejnieku Ontonu Slišānu un dziesminieku Ainī Šaicānu pasākuma dalībnieki pieminēja ar klusuma bridī.

"Mazliet nostalgisku sajūtu vadīta, printējusi savus jaunākos



Foto - Z. Logina

**Klausās dzejas lasījumus.** No kreisās: Laima Ločmele, Mārtiņš Mūrmanis, Vija Cibule un Herta Anita Zeltiņa.

dzejojus un steidzīgi devos uz bijušā Balvu rajona dzejnieku pulcēšanas muzikas skolā. Jau pirmie mirkļi pirms pasākuma, kad iegāju zālē, izemējās gaišs krāsās. Pieplūsojās dažādas jaunas sajūtas un domas par radošajiem, par rakstošajiem, par latviešiem, par mums visiem - latgaliešiem, par aizbraukušajiem un tiem, kas kaut kur tam visam pa vidu. Cik ļoti gan mūsdienu latviešiem vajadzīgs dvēseles un gara azalds? Nezinu, tomēr nojašu, ka tas ir nepieciešams pat vairāk, nekā spējam iztēloties. Pat vairāk, nekā sviests uz maizes. Arī pašam radošajam cilvēkam tas nepieciešams, tomēr it visos laikos rakstnieki, dzejnieki ir spējuši ūdeni uguni kurt un slīdīt, un mainīt pasauli ar balto spēku, izturību un sīkstumu, kas šobrīd tik ļoti nepieciešams mums katram. Aizdomājos par mūsdienu literatūras kvalitāti, par nelasošo paauzdi, par izkropļoto literāro gaumi. Tieši šo nervu, šo sāpi sajūtu pasākuma laikā, šo vēlmi Būt un Mainīt. Un kas gan cits?! Sirsnīgu paldies sakot pasākuma organizatoriem, palieku cerībā, ka tas ir tikai sākums radošo cilvēku kopā būšanai daudz biežāk," pasākumu vērtēja Vija Birkova, kuras dzeja grāmatā "Balvu rajonam - 60" veltīta mātei, dzimtajam Lazdukalna pagastam un dzīves daudzkrāsainībai.

Z.Logina



IEGULDĪJUMS TAVĀ NĀKOTNĒ!



## Paziņojums par Baltinavas novada teritorijas plānojuma 2013.-2025.gadam pirmās redakcijas nodošanu sabiedriskai apspriešanai

Baltinavas novada pašvaldība 2012.gada 27.septembrī ir pieņēmusi lēmumu Nr. 9. 4.&. "Par Baltinavas novada teritorijas plānojuma 2013.-2025.gadam pirmās redakcijas nodošanu sabiedriskai apspriešanai".

Baltinavas novada teritorijas plānojuma 2013.-2025.gadam pirmās redakcijas sabiedriskās apspriešanas termiņš noteikts **no 2012.gada 15.oktobra līdz 2012.gada 26.novembrim.**

Sabiedriskās apspriešanas sanāksme notiks Baltinavas novada pašvaldībā, Kārsavas ielā 16, Baltinavā, Baltinavas novadā, Mazajā zālē (2.st.) **2012.gada 6.novembrī plkst. 10.00.**

Rakstiskus priekšlikumus par Baltinavas novada teritorijas plānojuma pirmo redakciju var iesniegt Baltinavas novada pašvaldībā: Kārsavas ielā 16, Baltinavā, Baltinavas novadā, LV-4594, vai pēc adreses kanclerējā (2.st.), vai elektroniski [planosana@baltinava.lv](mailto:planosana@baltinava.lv) **līdz 2012.gada 26.novembrim.**

Ar Baltinavas novada teritorijas plānojuma pirmo redakciju var iepazīties Kārsavas ielā 16, Baltinavā, Baltinavas novadā, bibliotēkā un pašvaldības mājas lapā [www.baltinava.lv](http://www.baltinava.lv), sadaļā /Plānošanas dokumenti/.

BALTINAVAS NOVADA DOME

## Sabiedriskās apspriešanas sanāksmes protokols



IEGULDĪJUMS TVĒĀ NĀKOTNĒ

Plānošanas dokuments tiek izstrādāts Eiropas Sociālā Fonda līdzfinansētā projekta Nr. 1DP/1.5.3.2.0/10/APIA/VRAA/048 „Baltinavas novada teritorijas plānojuma un attīstības programmas izstrāde” ietvaros.

### Baltinavas novada teritorijas plānojuma 2013.-2025.gadam sabiedriskās apspriešanas sanāksmes protokols

06.11.2012.

Baltinavā, Baltinavas novads

**Sēdi vada:** Baltinavas novada domes priekšsēdētāja Lidija Siliņa

**Sēdi protokolē:** Teritorijas plānotāja Sarmīte Tabore

**Sēdē piedalās:**

Darba grupas sastāvs saskaņā ar pielikumu.

**Darba kārtība:**

1. Par Teritorijas plānojuma 1.reakciju.
2. Diskusijas.

#### 1.

#### Par Teritorijas plānojuma 1.redakciju

Ziņo: M.Romanovska

SIA „Sustainable Advanced Solutions” projektu vadītāja M.Romanovska īsumā iepazīstināja ar galvenajiem jautājumiem par Teritorijas plānojumu. Tas ir dokuments, kurš pašvaldībai kalpos turpmākos 12 gadus, tāpēc jāvērtē ļoti nopietni. Galvenais ir zonējums un plānotā izmantošana. Tas ir dokuments, uz kuru pašvaldība balstīs ikvienu savu lēmumu par teritorijas attīstību, ikvienu izziņu par to, ka plānotā darbība atbilst novada teritorijas plānojumam.

Jaunais dokuments stāsies spēkā 2013.gada pavasarī. Cerēt, ka plānojums darbosies visus 12 gadus ir naivi, jo dzīve nestāv uz vietas, mainās juridiskie dokumenti un situācija, kas prasa izmaiņas arī plānojumā.

70% pašvaldību dabūja ES finansējumu šī dokumenta izstrādei. Prieccē tas, ka Baltinavas novads pilda visas saistības finansējuma apgūšanā.

Pagājušajā gadā ir pieņemts jauns likums, un uz sabiedriskās apspriešanas brīdi ir pieņemti jauni MK noteikumi, kas regulē plānojuma izstrādes kārtību

Pašvaldības mērķis ir izvērtēt situāciju, plānot iespējamo attīstību un realizēt dzīvē iēplānoto. Novadā ir daudz dabas teritoriju, daudz kultūrvēsturisko pieminekļu, tāpēc ir jāmēģina toleranti izvērtēt šo komplicēto plānojumu.

Paskaidrojuma raksts ir informācija par pašreizējo situāciju. Grafiskajā daļā būtiskākā ir plānotās izmantošanas karte. Apbūves noteikumi apraksta visu to, kas ir uzzīmēts kartē, svarīgākā ir 5.nodaļa. Ir pārskats par teritorijas plānojuma izstrādi, kur apkopoti visi dokumenti, kas raksturo procesu un procedūru.

Baltinavas novadā ir četru veidu aizsargjoslas, tās nosaka likums, tās ir jāiezīmē un jāievēro un nekas īpaši nav apspriežams.

Svarīga lieta ir funkcionālais zonējums: teritorija, kur apbūve nav galvenais izmantošanas veids, apbūves teritorija, īpaši aizsargājamās dabas teritorijas, aizsargājamie kultūrvēsturiskie objekti. Ir noteikti četri galvenie zemes izmantošanas veidi: L-lauku zemes, M-mežu teritorija, D- dabas un apstādījumu teritorija un Ū- ūdeņu teritorija.

Tas viss ir atspoguļots grafiskās daļas apzīmējumos.

## 2.

### Diskusijas

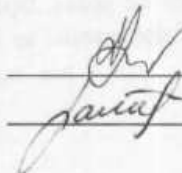
Tiek diskutēts par ciema robežu samazinājumu gar autoceļu P 45 no Kārsavas puses. Kā arī tiek nolemts ciema robežas attēlot tikai vienam ciemam – Baltinavai, pārējos ciemus saglabājot kā apdzīvotas vietas ar nosaukumiem.

Tiek nolemts izvērtēt iespēju Publiskās apbūves teritorijas papildināt ar nekustamā īpašuma izmantošanas iespēju – individuālo dzīvojamo māju būvniecība.

Tiek diskutēts par skvēra pie autoostas rekonstrukcijas iespējām, jāparedz attiecīgais zonējums, lai esošās ieceres varētu tikt īstenotas.

Sēdes vadītājs

Sēdes protokolētājs



Lidija Siliņa

Sarmīte Tabore



IEGULDĪUMS TAVĀ NĀKOTNĒ

Plānošanas dokuments tiek izstrādāts Eiropas Sociālā Fonda līdzfinansētā projekta Nr. IDP/1.5.3.2.0/APIA/VRAA/048 „Baltinavas novada teritorijas plānojuma un attīstības programmas izstrāde” ietvaros.

**Baltinavas novada**  
**Teritorijas plānojuma 2013.-2025.gadam**  
**sabiedriskās apspriešanas sanāksme**  
Dalībnieku parakstu lapa

06.11.2012.

Baltinavā, Baltinavas novads

Nr.	Vārds, uzvārds	Nodarbošanās, amats	Paraksts
1.	Maīķi Borozne	Baltinavas novada dome, bērzu ielā	<i>[Signature]</i>
2.	Ilke Šteinle	Baltinavas PII vadītāja	<i>[Signature]</i>
3.	Benedikta Mežale	Baltinavas novada ģimnāzijas priekšsēdētāja	<i>[Signature]</i>
4.	Genadijs Griņojers	Mūzikas novads pensionārs	<i>[Signature]</i>
5.	ЛИДИЯ ШИВА	z.s. "PĀPOLI"	<i>[Signature]</i>
6.	Andra Keīsa	Baltinavas nov. mēģe nozīmē	<i>[Signature]</i>
7.	Lelde Logina	Baltinava, nov. Kultūras darbu of.	<i>[Signature]</i>
8.	Ināra Bubrova	Baltinavas novads bibliotēkas vadītāja	<i>[Signature]</i>
9.	Sarmā Sutugova	Baltinavas nov. K. M. Updriņš	<i>[Signature]</i>
10.	Ferjēnijs Zēls	Baltinavas novads projekta vadītājs	<i>[Signature]</i>
11.	Šteta Ģubane	BHMŠ skolotāja Arīmas jūla vadītāja	<i>[Signature]</i>
12.	Vīneta KOMELEVA	Berdarboice	<i>[Signature]</i>
13.	Gatis Līvijs	z.s. Mešvaldī	<i>[Signature]</i>



14.	DAVIS BISTRONS	des labākais	f-:
15.	Mārk Romanovska	SIA, SA Solukon' rīdzinā.	R
16.	Sarmīte Talpne	plānotam atbilst. specializācija	Staboci
17.	Indra Dzirka	Ni speciālais - nodrošināt administrāciju	Strāva
18.	Ēvelis Gaciņš	Saskaņot tehniskās prasības	E. Zarešč



## Sabiedriskās apspriešanas sanāksmes prezentācija



IEGULDĪJUMS TAVĀ NĀKOTNĒ



# BALTINAVAS NOVADA TERITORIJAS PLĀNOJUMA 2013.-2025.GADAM

## SABIEDRISKĀ APSPRIEŠANA

06.11.2012.

### Kas ir Teritorijas plānojums?

- **Vietējās pašvaldības teritorijas plānojums** — vietējās pašvaldības teritorijas attīstības plānošanas dokuments, kurā noteiktas prasības teritorijas izmantošanai un apbūvei, tajā skaitā funkcionālais zonējums, publiskā infrastruktūra, teritorijas izmantošanas un apbūves noteikumi, kā arī citi teritorijas izmantošanas nosacījumi un kuru izstrādā administratīvajai teritorijai vai tās daļai;
- Teritorijas plānojums ir novada attīstības plānošanas dokuments turpmākajiem 12 gadiem;
- Instruments ar kuru tiek realizēta pašvaldības attīstības programma un tajā noteiktā telpiskās attīstības vīzija;
- Teritorijas plānojums uzskatāms par sabiedrības kopējo vienošanos attiecībā uz novada vēlamo telpiskās attīstības politiku. Tajā skaidri norāda vietas, kur jāattīsta dzīvojamā funkcija, kur ražošana, kuras būs dabas teritorijas un kā tiks attīstīta transporta infrastruktūra.

Pēc teritorijas plānojuma pieņemšanas, ja pašvaldība vai kāds uzņēmums, vai fiziska persona, kurai pieder attiecīgajā pašvaldībā nekustamais īpašums, būs nolēmusi veikt kādu no šīm darbībām:

- uzsākt jebkuru zemesgabalu sadalīšanu, apvienošanu vai robežu pārkārtošanu;
- izstrādāt detalizētus plānojumus jeb tā saucamos detālpānojumus atsevišķām pašvaldības teritorijas daļām;
- uzsākt būvprojektēšanu un būvniecību, kā arī esošo būvju renovāciju, rekonstrukciju un restaurāciju;
- uzsākt inženierkomunikāciju, ceļu un tiltu būvniecību;
- veikt teritorijas labiekārtošanu, apzaļumošanu, rekultivāciju;
- uzsākt zemes dzīļu izmantošanu un citu saimniecisko darbību pašvaldības teritorijā,

**tad ikreiz pašvaldībai būs jāpārbauda iecerētās idejas atbilstība apstiprinātajam teritorijas plānojumam, jo Pašvaldībai, pieņemot turpmākos lēmumus novada teritorijas attīstībā, obligāti ir jāievēro teritorijas plānojuma prasības Tāpēc plānojumam jābūt pēc iespējam elastīgākam!!**

## Teritorijas plānojuma sastāvdaļas

- *Paskaidrojuma raksts;*
- *Grafiskā daļa (kartes);*
- *Teritorijas izmantošanas un apbūves noteikumi;*
- *Pārskats par plānojuma izstrādi.*

**Grafiskā daļa, kurā ietilpst:**

- **topogrāfiskā karte** (plāns), kas izmantota vietējās pašvaldības teritorijas plānojuma sagatavošanai;
- karte (plāns), kurā parādīta **teritorijas pašreizējā izmantošana**;
- karte (plāns), kurā parādīta **teritorijas plānotā (atļautā) izmantošana**, nosakot plānoto maģistrālo inženiertehnisko komunikāciju un satiksmes infrastruktūras izvietojumu, aizsargjoslas (aizsardzības zonas), kuru attēlošana iespējama izvēlētajā kartes (plāna) mērogā, kā arī teritorijas, kurām izstrādājami detālpilānojumi;
- citas kartes (plāni), kas nepieciešamas atsevišķu plānoto (atļauto) izmantošanas veidu un izmantošanas aprobežojumu attēlošanai, norādot administratīvo teritoriju robežas.

**Teritorijas izmantošanas un apbūves noteikumiem**, kas ietver prasības zemesgabalu apbūvei un teritorijas labiekārtojumam.

Tās ir rakstiski formulētas prasības teritorijas izmantošanai katrā atšķirīgajā teritorijā, un rakstiski formulēti visi teritorijas izmantošanas ierobežojumi.

## Funkcionālais zonējums

Teritorijas, kur apbūve nav galvenais izmantošanas veids		Apbūves teritorijas	
L	lauku zemes	DzS	savrupmāju apbūves teritorija
	lauku zemes melioretās lauku zemes (tikai pie pašreizējās izmantošanas)	DzS1	savrupmāju apbūves teritorija perspektīvās apbūves zemes
L1	lauku zemes vērtīgās novada lauku zemes	DzM	mazstāvu dzīvojamās apbūves teritorija
M	mežu teritorija	DzD	daudzstāvu dzīvojamās apbūves teritorija
M1	mežu teritorija valsts meži	P	publiskās apbūves teritorija
	ūdeņu teritorija	R	rūpniecības apbūves teritorija
DA	dabas un apstādījumu teritorija	R1	rūpniecības apbūves teritorija derīgo izrakteņu ieguves teritorija
DA1	dabas un apstādījumu teritorija labiekārtota dabas teritorija	TA	tehniskās apbūves teritorija
DA2	dabas un apstādījumu teritorija dārzi	TR	transporta infrastruktūras teritorija
DA3	dabas un apstādījumu teritorija kapsēta	VA	valsts aizsardzības objektu teritorijas
	aplūstošā teritorija	TI	turpmākas izpētes un plānošanas teritorija
		H	pamestā un cita vizuāli piesārņotā teritorija (tikai pašreizējās izmantošanas kartē)

## Aizsargjoslas

- Viens no Teritorijas plānojuma uzdevumiem ir aizsargjoslu noteikšana. Aprobežojumus aizsargjoslās nosaka Aizsargjoslu likums un no tā izrietošie normatīvie akti. Baltinavas novada teritorijas plānojumā 2013.-2025.gadam ir noteiktas 4 veidu aizsargjoslas:
- **Vides un dabas resursu aizsardzības aizsargjoslas.** Aizsargjoslas galvenais uzdevums ir samazināt vai novērst antropogēnās negatīvās iedarbības ietekmi uz objektiem, kuriem noteiktas aizsargjoslas.
- **Ekspluatācijas aizsargjoslas.** Aizsargjoslas galvenais uzdevums ir nodrošināt dažāda veida komunikāciju un objektu efektīvu un drošu ekspluatāciju un attīstības iespējas.
- **Sanitārās aizsargjoslas.** Aizsargjoslu galvenais uzdevums ir paaugstinātu sanitāro prasību nodrošināšana.
- **Drošības aizsargjoslas.** Aizsargjoslu galvenais uzdevums ir nodrošināt vides un cilvēku drošību likumā noteikto objektu ekspluatācijas laikā un iespējamo avāriju gadījumā, kā arī pašu objektu un to tuvumā esošo objektu drošību.



IEGULDĪJUMS TAVĀ NĀKOTNĒ



ERONĀLĀ SAVIENĀBA



Vienīgi uz klausot novadnieku ieceres ir iespējams sagatavot teritorijas plānojumu, kas kalpos kā paties novada attīstības stimuls, tāpēc būsim pateicīgi, ja radīsiet iespējas līdzdarboties šī nozīmīgā dokumenta tapšanā un sniegtus savus ierosinājumus

**PAR PLĀNOJUMA 1.REDAKCIJU LĪDZ ŠĀ GADA  
26.NOVEMBRIM!**

**Sabiedriskā apspriešana no 15.10.2012.-26.11.2012.!!!**

## **Saņemtie iesniegumi sabiedriskās apspriešanas laikā**

Sabiedriskās apspriešanas laikā tika saņemti iesniegumi no juridiskām un fiziskām personām, kas tiks ņemti vērā, izstrādājot Teritorijas plānojuma pilnveidoto redakciju.



EIROPAS SOCIĀLAIS  
FONDS

IEGULDĪJUMS TAVĀ NĀKOTNĒ!



EIROPAS SAVIENĪBA



Baltinavas novada  
dome

### ***Baltinavas novada teritorijas plānojuma 2013.-2025.gadam 1.REDAKCIJA***

(ar 1.redakciju var iepazīties novada mājas lapā [www.baltinava.lv](http://www.baltinava.lv) sadaļā  
Plānošanas dokumenti vai novada bibliotēkā)

#### **PRIEKŠLIKUMU VEIDLAPA**

Lūdzam Jūs piedalīties Baltinavas novada teritorijas plānojuma sabiedriskajā apspriešanā un aizpildīt VEIDLAPU. Jūsu priekšlikumi tiks izvērtēti, lai pilnveidotu teritorijas plānojuma redakciju, kā arī tiks izmantoti turpmākajā pašvaldības darbā.

#### **1.Lūdzu, uzrakstiet šeit savus komentārus vai ieteikumus Baltinavas novada teritorijas plānojumam!**

Mēs trīs „līvanu” māju iedzīvotāji esam kategoriski pret kaltes celtniecību padomju saimniecības bijušajā visa angāra un darbnīcu teritorijā. No kaltes visi putekļi tiek sapūsti māju pagalmos, mums jāelpo tie putekļi. Var taču atrast citu vietu, tālāk no dzīvojamām mājām, kur celt kaltes, vai maz brīvu vietu, piem.bijušais lopbarības cehs, tas ir tālu no dzīvojamām mājām. Mēs negribam elpot putekļus un bojāt savu veselību, it sevišķi grūti ir astmas slimniekam. Arī troksnis traucē. Kapēc mums jāpacieš visādas neērtības. Mums nekas nav pret novietni, vai klēti, tas varētu te atrasties.

.....  
.....  
.....

#### ***Pateicamies par atsaucību!***

*Priekšlikumus lūdzam iesniegt līdz 26.11.2012. Baltinavas novada domē - kancelejā, pa pastu: Baltinavas novada dome, Kārsavas iela 16, Baltinava, Baltinavas novads, LV-4594 vai uz e-pastu: [planosana@baltinava.lv](mailto:planosana@baltinava.lv)*





EIROPAS SOCIĀLAIS  
FONDS

IEGULDĪJUMS TAVĀ NĀKOTNĒ!



EIROPAS SAVIENĪBA



Baltinavas novada  
dome

### ***Baltinavas novada teritorijas plānojuma 2013.-2025.gadam 1.REDAKCIJA***

(ar 1.redakciju var iepazīties novada mājas lapā [www.baltinava.lv](http://www.baltinava.lv) sadaļā  
Plānošanas dokumenti vai novada bibliotēkā)

#### **PRIEKŠLIKUMU VEIDLAPA**

Lūdzam Jūs piedalīties Baltinavas novada teritorijas plānojuma sabiedriskajā apspriešanā un aizpildīt VEIDLAPU. Jūsu priekšlikumi tiks izvērtēti, lai pilnveidotu teritorijas plānojuma redakciju, kā arī tiks izmantoti turpmākajā pašvaldības darbā.

#### **1.Lūdzu, uzrakstiet šeit savus komentārus vai ieteikumus Baltinavas novada teritorijas plānojumam!**

Esmu pret to ka būvē kalti pretī „līvānietēm” Kārsavas ielā. Jāelpo kaltē radušies putekļi, elpot paliek grūti, tie kož kaklā, ir troksnis sevišķi naktīs nevar gulēt. Novada plānā noteikt nosacījumu, ka šajā bijušo darbnīcu un angāra teritorijā aizliegt būvēt visāda veida kaltes, ēkas kur būs kāda ražošana, ja tas ietekmēs apkārt dzīvojošo cilvēku veselību un mieru. Tapat nevar kraut minerālmēslu maisus, ja tie piesārņo apkārtni.

.....  
.....  
.....

#### ***Pateicamies par atsaucību!***

*Priekšlikumus lūdzam iesniegt līdz 26.11.2012. Baltinavas novada domē - kancelejā, pa pastu: Baltinavas novada dome, Kārsavas iela 16, Baltinava, Baltinavas novads, LV-4594 vai uz e-pastu: [planosana@baltinava.lv](mailto:planosana@baltinava.lv)*



EIROPAS SOCIĀLAIS  
FONDS

IEGULDĪJUMS TAVĀ NĀKOTNĒ!



EIROPAS SAVIENĪBA



Baltinavas novada  
dome

## ***Baltinavas novada teritorijas plānojuma 2013.-2025.gadam 1.REDAKCIJA***

(ar 1.redakciju var iepazīties novada mājas lapā [www.baltinava.lv](http://www.baltinava.lv) sadaļā  
Plānošanas dokumenti vai novada bibliotēkā)

### **PRIEKŠLIKUMU VEIDLAPA**

Lūdzam Jūs piedalīties Baltinavas novada teritorijas plānojuma sabiedriskajā apspriešanā un aizpildīt VEIDLAPU. Jūsu priekšlikumi tiks izvērtēti, lai pilnveidotu teritorijas plānojuma redakciju, kā arī tiks izmantoti turpmākajā pašvaldības darbā.

**1.Lūdzu, uzrakstiet šeit savus komentārus vai ieteikumus Baltinavas novada teritorijas plānojumam!**

Mana ģimene dzīvo pretī bijušajām saimniecības angāram, tur tagad būvē kalti, dzīvojamās mājas atrodas tuvu kaltei, kaltes putekļi jāelpo cilvēkiem, tie nosēžas uz drēbēm, noput visas mēbeles, nezāles lido pa gaisu, naktī ir liels troksnis, tas rada lielu diskomfortu un veselības problēmas. Lūdzu, jaunajā teritorijas plānojumā ņemt vērā iepriekšminēto un neļaut būvēt asfaltētajā laukumā nedz kaltes, nedz citas ražošanas celtnes, kuras rada diskomfortu un nelabvēlīgi ietekmē cilvēku veselību, te varētu būt tikai noliktavas un garāžas, te tomēr ir blīvi apdzīvota vieta gan Kārsavas ielas „līvānu” mājas, gan mājas Skolas ielā. Jāņem vērā, ka galvenais ir cilvēku veselība.

.....  
.....  
.....

***Pateicamies par atsaucību!***

*Priekšlikumus lūdzam iesniegt līdz 26.11.2012. Baltinavas novada domē - kancelejā, pa pastu: Baltinavas novada dome, Kārsavas iela 16, Baltinava, Baltinavas novads, LV-4594 vai uz e-pastu: [planosana@baltinava.lv](mailto:planosana@baltinava.lv)*

2. lapa

2012. 11. 12.

**Imants Bleidels**  
Viļakas iela 13, Baltinava,  
Baltinavas novads, LV – 4594

**Baltinavas novada domei**

2012. gada 23. novembrī

### IESNIEGUMS

Baltinavā, Baltinavas novadā

*Par priekšlikumu Baltinavas novada  
Teritorijas plānojuma precizēšanai*

Piedaloties Baltinavas novada Teritorijas plānojuma 2013. – 2025. gadam pirmās redakcijas sabiedriskajā apspriešanā, ar šo iesniedzu priekšlikumu attīstības plānošanas dokumenta precizēšanai.

Baltinavas novadā atrodas valsts nozīmes aizsargājami kultūrvēsturiskie objekti: Baltinavas katoļu baznīca un Baltinavas pareizticīgo baznīca. Saskaņā ar pašreizējo Teritorijas plānojuma 2013. – 2025. gadam redakciju šiem kultūrvēsturiskajiem objektiem noteikta individuālā aizsargjosla, kurā paredzētā kultūrvēsturisko objektu aizsardzības zona ir mazāka par likumā „Par kultūras pieminekļu aizsardzību” noteikto 500 metru attālumu.

Baltinavas katoļu baznīca un Baltinavas pareizticīgo baznīca ir nozīmīgs novada kultūrvēsturiskais mantojums. Šie kultūras pieminekļi ir gan vēsturiski, gan zinātniski, gan arī sociālpsiholoģiski nozīmīgi, un to saglabāšana nākamajām paaudzēm atbilst Baltinavas novada un Latvijas valsts un tautas interesēm. Kultūrvides vērtību saglabāšana ir arī noteikta kā prioritārs attīstības virziens Latgales reģiona Teritorijas plānojumā 2006. – 2026. gadam.

Baltinavas novada pašvaldības Darba uzdevumā Baltinavas novada teritorijas plānojuma 2013. – 2025. gadam izstrādei **nav iekļauta prasība noteikt individuālās aizsargjoslas valsts nozīmes aizsargājamiem kultūrvēsturiskajiem objektiem.** Ievērojot *Ilgspējīgas attīstības principu* Baltinavas novada attīstības plānošanā un attīstības plānu īstenošanā, jādara viss iespējama, lai pilnībā novērstu bojājumu nodarīšanas riskus Baltinavas katoļu baznīcai un Baltinavas pareizticīgo baznīcai un tās saglabātu gan tagadējām, gan nākamajām paaudzēm.

Pamatojoties uz augstāk minēto, lūdzu precizēt Baltinavas katoļu baznīcai un Baltinavas pareizticīgo baznīcai Teritorijas plānojuma 2013. – 2025. gadam pirmajā redakcijā noteikto aizsardzības zonu, nosakot tās robežu ne mazāku kā 500 metru attālumā no šiem kultūrvēsturiskajiem objektiem.

*Imants Bleidels*

SAŅEMTS  
Baltinavas novada dome  
Datums 23. 11. 12.  
Reģ. Nr. 395  
Indeksi 3-18



EIROPAS SOCIĀLAIS  
FONDS

IEGULDĪJUMS TAVĀ NĀKOTNĒ!



EIROPAS SAVIENĪBA



Baltinavas novada  
dome

### **Baltinavas novada teritorijas plānojuma 2013.-2025.gadam 1.REDAKCIJA**

(ar 1.redakciju var iepazīties novada mājas lapā [www.baltinava.lv](http://www.baltinava.lv) sadaļā  
Plānošanas dokumenti vai novada bibliotēkā)

#### **PRIEKŠLIKUMU VEIDLAPA**

Lūdzam Jūs piedalīties Baltinavas novada teritorijas plānojuma sabiedriskajā apspriešanā un aizpildīt VEIDLAPU. Jūsu priekšlikumi tiks izvērtēti, lai pilnveidotu teritorijas plānojuma redakciju, kā arī tiks izmantoti turpmākajā pašvaldības darbā.

**1.Lūdzu, uzrakstiet šeit savus komentārus vai ieteikumus Baltinavas novada teritorijas plānojumam!**

**Kartē – plānotā teritorijas izmantošana (mājas lapā atzīmēta ar nr. 2.) ierosinu teritoriju gar Skolas ielu no iebraucamā ceļa (nevis no iebrauktuves mājvietā) īpašumā Skolas ielā 6 līdz zemes robežai un robežojoties ar novadgrāvi, kas sadala zemes gabalu posmos un pašlaik ir atzīmēta kā plānotā publiskās apbūves teritorija būtu jāmaina uz rūpniecības apbūves vai/un tehniskās apbūves teritoriju.**

**Precizēšanas gadījumā sazināties telefoniski 29471150 un vienoties par tikšanos, lai precīzi kartē var norādīt un iezīmēt teritoriju, kā arī pamatot izmaiņas.**

**Jolanta Vjakse,**

*Pateicamies par atsaucību!*

## Saņemtie institūciju atzinumi sabiedriskās apspriešanas laikā

Uzsākoties sabiedriskai apspriešanai, tika pieprasīti atzinumi par Teritorijas plānojuma 1.redakciju no visām darba uzdevumā minētajām institūcijām.

### Saņemtie atzinumi

Institūcija	Izejošā vēstule datums, numurs	Atzinuma datums, numurs
Kārsavas novada pašvaldība	16.10.2012. Nr. 3-18/442	
Balvu novada pašvaldība	16.10.2012. Nr. 3-18/444	24.10.2012. Nr. 4-11/3280
Viļakas novada pašvaldība	16.10.2012. Nr. 3-18/443	14.11.2012. Nr. 17-1.2/329
SIA „BITE Latvija”	16.10.2012. Nr. 3-18/449	05.11.2012. Nr. LV4000-71
Valsts kultūras pieminekļu aizsardzības inspekcija	16.10.2012. Nr. 3-18/436	06.11.2012. Nr. 06-11/2281
Valsts meža dienests Austrumlatgales virsmežniecība	16.10.2012. Nr. 3-18/429	20.11.2012. Nr. 1.7-7/456
Zemkopības ministrijas nekustamie īpašumi Vidzemes reģionālā nodaļa	16.10.2012. Nr. 3-18/428	26.11.2012. Nr. V4/12
SIA „Lattelekom”	16.10.2012. Nr. 3-18/426	31.10.2012. Nr. 15954-1
Valsts zemes dienests Latgales reģionālā nodaļa	16.10.2012. Nr. 3-18/434	
Valsts robežsardze Viļakas pārvalde	16.10.2012. Nr. 3-18/439	14.11.2012. Nr. 23/2-1/1158
Latgales plānošanas reģions	16.10.2012. Nr. 3-18/440	14.11.2012. Nr. 2-4.3/646
Valsts vides dienests Rēzeknes reģionālā vides pārvalde	16.10.2012. Nr. 3-18/451	14.11.2012. Nr. 5.-9./926
a/s Latvijas gāze	16.10.2012. Nr. 3-18/441	31.10.2012. Nr. 27.4-1/3760
Valsts ugunsdzēsības un glābšanas dienests Latgales reģiona brigādes Balvu daļa	16.10.2012. Nr. 3-18/438	24.10.2012. Nr. 22/9.5-64
VAS Latvijas valsts ceļi Latgales reģiona Balvu nodaļa	16.10.2012. Nr. 3-18/435	24.10.2012. Nr. 4.6.2-123
Veselības ministrija Veselības inspekcija Latgales kontroles nodaļa	16.10.2012. Nr. 3-18/431	30.10.2012. Nr. 22
SIA Tele 2	16.10.2012. Nr. 3-18/450	
SIA”LMT”	16.10.2012. Nr. 3-18/448	
SIA Latvenergo	16.10.2012. Nr. 3-18/447	23.11.2012. Nr. 01VL00-13/7740
SIA „Augstspriegumu tīkls”	16.10.2012. Nr. 3-18/446	29.10.2012. Nr. 202100-07-1820
a/s „Sadales tīkls”	16.10.2012. Nr. 3-18/445	21.11.2012. Nr. 30VL00-13/574
VAS „Latvija valsts meži”	16.10.2012. Nr. 3-18/433	21.11.2012. Nr. 4.1.-

*Baltinavas novada Teritorijas plānojums 2013. -2025. gadam*  
*Pārskats par sabiedrisko apspriešanu*

Ziemeļlatgales mežsaimniecība		1.2.09hd.228.12.99
Dabas aizsardzības pārvaldes Latgales reģionālā administrācija	16.10.2012. Nr. 3-18/432	23.11.2012. Nr. 4.8/134/2012-N
SIA „Citrus Solution”	16.10.2012. Nr. 3-18/430	
VAS „Latvijas dzelzceļš”	16.10.2012. Nr. 3-18/427	13.11.2012. Nr. DN-7.2.1/7020-2012

## Dabas aizsardzības pārvalde



Rēzeknē

2013.11.2012. Nr. 4.8/134/2012-N  
uz 16.10.2012. Nr.3-18/432

**Baltinavas novada domei  
Kārsavas ielā 16, Baltinava  
Baltinavas novads, LV-4594**

### Par Baltinavas novada teritorijas plānojuma 1.redakciju

Dabas aizsardzības pārvaldes Latgales reģionālā administrācija (turpmāk - Pārvalde) izskatīja Jūsu iesniegumu ar lūgumu sniegt atzinumu par Baltinavas novada teritorijas plānojuma 2013.-2025.gadam pirmo redakciju.

Izvērtējot iesniegtos plānojuma dokumentus, atbilstoši MK 16.10.2012. noteikumu Nr.711 „Noteikumi par pašvaldības teritorijas attīstības plānošanas dokumentiem” 57. punktam Pārvalde sniedz sekojošu atzinumu.

Baltinavas novada teritorijas plānojuma dokumentos Pārvalde ir konstatējusi sekojošas nepilnības:

1. Paskaidrojuma raksta 7.1.tabulā ir norādīti Baltinavas novada dižkoki un potenciālie dižkoki. Lūdzam izvērtēt minētos dižkokus atbilstoši MK 16.10.2010. noteikumu Nr.264 „Īpaši aizsargājamo dabas teritoriju vispārējie aizsardzības un izmantošanas noteikumi” 2.pielikuma prasībām un noteikt to kategoriju atbilstoši iepriekšminētajiem noteikumiem un koku apkārtmēram.
2. Paskaidrojuma raksta 43.lappusē ir norādīts, ka ūdeni ugunsdzēsībai iespējams ņemt no dabiskajām ūdenstilpēm, tai skaitā no Motrines ezera. Lūdzam atkārtoti izvērtēt Motrines ezera iekļaušanu ugunsdzēsībai pieejamo ūdenstilpju sarakstā, ņemot vērā īpaši aizsargājamo sugu un biotopu esamību un piekļuves iespējas dabas lieguma „Motrines ezers” teritorijā.
6. Teritorijas apbūves un izmantošanas noteikumu (Turpmāk - TAIN) 4.17. sadaļā lūdzam minēt konkrētu normatīvo aktu, kas nosaka prasības koku ciršanai ārpus meža zemes.
7. TAIN 4.22.sadaļā ir minēti nosacījumi zemes transformācijai. Lūdzam ņemt vērā, ka atbilstoši Lauksaimniecības un lauku attīstības likuma un Meža likuma grozījumiem termins „zemes transformācija” netiek lietots un turpmāk noteikt nosacījumus zemes lietošanas kategorijas maiņai, tai skaitā norādot prasības zemes lietošanas kategorijas maiņai īpaši aizsargājamās dabas teritorijās.
8. Teritorijas plānojuma grafiskajā daļā nepieciešams norādīt Baltinavas novada teritorijā izveidoto mikroliegumu robežas atbilstoši Pārvaldes 17.10.2011. sniegtajiem nosacījumiem, kā

#### Kontaktinformācija:

Dabas aizsardzības pārvaldes Latgales reģionālā administrācija  
Zemnieku iela 16a, Rēzekne, LV-4601  
tālrunis 64605860, fakss 64605225, e-pasts: latgale@daba.gov.lv, www.daba.gov.lv

SAŅEMTS  
Baltinavas novada domei  
Datums 30.11.12  
Reģ. Nr. 401  
Indekss 3-18

arī atzīmēt grafiskajā daļā dižkokus atbilstoši dabas datu pārvaldības sistēmā „Ozols” ([http://www.daba.gov.lv/public/lat/dati1/dabas\\_datu\\_parvaldibas\\_sistema\\_ozols/](http://www.daba.gov.lv/public/lat/dati1/dabas_datu_parvaldibas_sistema_ozols/)) pieejamajai informācijai.

9. Teritorijas plānojuma grafiskajā daļā (karte\_ciems\_planota\_izmant.pdf) apzīmējumiem lūdzam pievienot aizsargājamās alejas apzīmējumu.

Ņemot vērā augstāk minēto, Pārvalde izsaka viedokli, ka kopumā Baltinavas novada teritorijas plānojuma 1. redakcija nav pretrunā ar īpaši aizsargājamo dabas teritoriju, kā arī sugu un biotopu aizsardzības mērķiem, ja pirms galīgās redakcijas noteikšanas tiek veikti augstākminētie papildinājumi un labojumi.

Latgales reģionālās administrācijas direktore



A.Zeize

Muskare 26313500  
[Irena.muskare@daba.gov.lv](mailto:Irena.muskare@daba.gov.lv)  
Tripāne 29346006  
[elina.tripane@daba.gov.lv](mailto:elina.tripane@daba.gov.lv)



**a/s „Sadales tīkli”**

*26.11.12.*



Akciju sabiedrība "Sadales tīkls"  
Vien. reģ. Nr. 40003857687  
Šmerļa iela 1, Rīga, LV-1160, Latvija  
Tālr. (+371) 80200403, fakss (+371) 67728508, www.st.latvenergo.lv

Rīgā  
21.11.2012. Nr. 30VL00-13/574  
Uz 16.10.2012. Nr.3-18/445

Baltinavas novada domes  
priekšsēdētājam L. Siliņam k-dzei  
Kārsavas iela 16, Baltinava,  
Baltinavas novads, LV-4594

Par atzinuma sniegšanu Baltinavas novada teritorijas plānojuma 1. redakcijai

Baltinavas novada teritorijas plānojuma 1. redakcija ir izstrādāta un atbilst AS "Sadales tīkls" Ziemeļaustrumu reģiona izniegtajiem nosacījumiem.

Valdes loceklis

Rolands Lūsveris

Kaspars Simanis 64810376

SAŅEMTS  
Baltinavas novada dome  
Datums 26.11.12.  
Reģ. Nr. 395  
Indekss 3-18

a/s „Latvijas valsts meži”

Vienotais reģ. nr. 40003466281  
PVN reģ. nr. LV40003466281

**LATVIJAS VALSTS MEŽI** AKCIJU SABIEDRĪBA "LATVIJAS VALSTS MEŽI"

Kristapa ielā 30, Rīga, LV 1046, Latvija, tālrunis 67602075, fakss 67805430, e-pasts: lvm@lvm.lv

**ZIEMEĻLATGALES MEŽSAIMNIECĪBA**  
Reģ. Nr.40003466281  
„Mežrozēs”, Lejas Ančupāni, Vērēmu pagasts, Rēzeknes novads, LV-4604,  
tālr.64607161, fakss 64607163  
Rēzeknes novada Vērēmu pagastā

21.11.2012. Nr. 41-1. d. 09hd. dAb - 1d - 99  
Uz 16.10.2012. Nr.3-18/433

**LR Baltinavas novada pašvaldībai**  
Kārsavas iela 16, Baltinava, Baltinavas nov.  
LV-4594

Par atzinumu Baltinavas novada teritorijas plānojuma 1. redakcijai

Ziemeļlatgales mežsaimniecība ir izskatījusi Baltinavas novada teritorijas plānojuma 1. redakciju un saskaņo teritorija plānojuma 1.redakciju ar nosacījumu, ka tiks izlabotas sekojošas neprecizitātes:

Paskaidrojuma rakstā

- 46.lpp. 5.,6.,7. rindkopas izteikt šādā redakcijā: „Lauku zemes ir zemes vienības, kur galvenais izmantošanas veids ir lauksaimnieciska izmantošana un viensētu apbūve, bet papildus atļauta mežsaimnieciskā izmantošana, sabiedriskas, komercdarbības, ražošanas un tehniskas būves, bieži sastopamo derīgo izrakteņu ieguve un zemju transformācija. Mežu teritorijas ir teritorijas, kurās galvenais izmantošanas veids ir mežsaimnieciskā darbība, vides aizsardzība, teritoriju izmantošana rekreācijai, citu atļauto būvju būvniecība un izmantošana, kokapstrādes uzņēmums, derīgo izrakteņu ieguve, dabas tūrisma objektu izvietošana. Mežu teritorijās tiek atļauta infrastruktūras objektu un meliorācijas sistēmu izvietošana, kā arī meža zemju transformēšana. Meži pilda saimnieciskās, ekoloģiskās un sociālās funkcijas”.

Teritorijas izmantošanas un apbūves noteikumos

- 12.lpp. izslēgt 16.punktu, jo meliorācijas sistēmu būvniecību, ekspluatāciju, uzturēšanu nosaka 14.01.2010. "Meliorācijas likums" ("LV", 12 (4204), 22.01.2010.) un uz likuma pamata izdotie tiesību akti.
- 30.lpp. 179.punktā izslēgt konkrēto amata nosaukumu – Austrumu reģiona Balvu ekspluatācijas nodaļas vadītāju.
- 35.lpp. izslēgt 238.punktu, jo prasība neatbilst esošajai likumdošanai.
- 40.lpp. punktu 267.1. Bieži sastopamo derīgo izrakteņu ieguve pārcelt pie punkta 264.Galvenā izmantošana.
- 40.lpp. punktu 267.1. izteikt šādā redakcijā „Derīgo izrakteņu ieguves rūpniecības uzņēmums”.
- 41.lpp. 276.punktu izteikt šādā redakcijā :”Mežu teritorijās transformāciju drīkst veikt saskaņā ar normatīvajos aktos noteikto kārtību”.
- 41.lpp. izslēgt 277.punktu, jo prasība neatbilst esošajai likumdošanai.

**LATVIJAS VALSTS MEŽI** SAŅEMTS  
Baltinavas novada domē

A5 SEB banka, kods UNLALV2X, konts LV10 UNLA 0003 0304 6754 4  
A5 Swedbank, kods HABALV22, konts LV82 HABA 0001 4070 5213 3

Datums 20.11.12.  
Reģ. Nr. 387  
Indekss 3-18

Pēc izmaiņu veikšanas lūdzam atkārtoti iesniegt plānojuma grafisko daļu vektoru datu formātā (\*.shp un \*.dgn)

Mežsaimniecības izpilddirektors




V.Reblis

S.Melne  
29180509,  
s.melne@lvm.lv

a/s „Latvenergo”

S. JABONIS - par jaut. uzj. 30.11.12.



Akciju sabiedrība "Latvenergo"  
Vien. reģ. Nr. 40003032949  
Pulkveža Brieža iela 12, Rīga, LV-1230, Latvija  
Tālr. (+371) 67728222, fakss (+371) 67728880, www.latvenergo.lv, info@latvenergo.lv

---

Rīgā  
23.11.2012. Nr. 01VL00-13/7740  
Uz 16.10.2012. Nr.3-187/447

Baltinavas novada domei  
Kārsavas ielā 16, Baltinava,  
Baltinavas novads, LV-4594

Par atzinumu par Baltinavas novada teritorijas plānojuma 1.redakciju

Atbildot uz Jūsu 2012.g. 16.oktobra vēstuli Nr. 3-18/447, sniedzam Latvenergo koncerna atzinumu par Baltinavas novada teritorijas plānojuma 1.redakciju.

**AS "Latvenergo"**  
AS "Latvenergo" nav iebildumu par Baltinavas novada teritorijas plānojuma 1.redakciju.

**AS "Sadales tīkls"**  
Baltinavas novada teritorijas plānojuma 1.redakcija ir izstrādāta saskaņā ar izsniegtajiem nosacījumiem.

**AS "Latvijas elektriskie tīkli"**  
Ierosinām teritorijas plānojuma projekta Paskaidrojuma raksta 6.2.nodaļā "Elektroapgāde" teikumus: "Novada teritoriju šķērso 330 kV elektro pārvades līnija 8 km kopgarumā un 110 kv līnija 12,5 km kopgarumā, bet tās novadam elektroenerģiju nepievada. Tās apkalpo Latvenergo „Augstsprieguma tīkli ” izteikt šādi: "Novada teritoriju šķērso pārvades tīkla 110kV un 330kV elektrolīnijas. Šo elektrolīniju darbību nodrošina akciju sabiedrība "Latvijas elektriskie tīkli" ".

Sakarā ar to, ka novada teritoriju šķērso pārvades tīkla 110kV un 330kV elektrolīnijas, informējam Jūs par nepieciešamajiem pasākumiem cilvēku drošībai un elektrolīniju aizsardzībai:

1. Pašvaldības nosacījumos detālpilnojamu un būvprojektu izstrādāšanai, kuru teritorija atrodas 110kV un 330kV elektrolīniju aizsargjoslā, kā arī ielu/ceļu un inženierkomunikāciju būvprojektu izstrādāšanai elektrolīniju aizsargjoslās, vai arī plānojot tādu objektu būvniecību, kuri atrodas ārpus elektrolīniju aizsargjoslām, bet iespējama šo objektu aizsargjoslas pārklāšanās ar tām, iekļaut prasību par nosacījumu vai tehnisko noteikumu saņemšanu un projektu saskaņošanu ar AS "Latvijas elektriskie tīkli" Rīgā, Dārziema ielā 86, LV-1073.
2. Plānojot ielu/ceļu un ar tiem saistīto objektu, kā arī inženierkomunikāciju novietojumu paralēli vai šķērsojumos ar 110kV un 330kV gaisvadu elektrolīnijām un tuvošanās tām, novērtēt nepieciešamību veikt šo elektrolīniju rekonstrukciju ar mērķi ievērot nepieciešamos savstarpējos horizontālos un vertikālos atālumus

SANEMTS  
Baltinavas novada dome  
Datums 30.11.12.  
Reģ.Nr. 4001  
Indekss 3-18

saskaņā ar Latvijas energostandarta "Gaisvadu elektropārvades līnijas (GL) ar spriegumu 110-330kV" (LEK 135, 2012.gads, 1.izdevums), MK noteikumu Nr.1069 "Noteikumi par ārējo inženierkomunikāciju izvietojumu pilsētās, ciemos un lauku teritorijās", Aizsargjoslu likuma 45.panta, MK noteikumu Nr.982 "Enerģētikas infrastruktūras objektu aizsargjoslu noteikšanas metodika" un citu inženierkomunikāciju būvnormatīvu prasībām.

3. Plānojot būvniecību 110kV un 330kV gaisvadu elektrolīniju tuvumā, ēkas, būves un paralēli novietotus ielas/ceļus paredzēt ārpus elektrolīniju aizsargjoslām.
4. 110kV un 330kV elektrolīniju balstu novietojumu neiekļaut ielu sarkano līniju teritorijās.

Ar cieņu,

Valdes loceklis

Jurijs Rivkins 67728761



Māris Kuņickis

## Latgales plānošanas reģions

S. Taborel - akurators, par p. 10. 2012. g. 11. 12.

### LATGALES PLĀNOŠANAS REĢIONS



Reģ. Nr.90002181025 Atbrīvošanas aleja 95, Rēzekne, LV-4601 Tel/Fax:+371 64624300  
e-pasts: [latgale@latgale.lv](mailto:latgale@latgale.lv) [www.latgale.lv](http://www.latgale.lv)

#### DAUGAVPILĪ

2012.gada 14.novembrī  
Nr. 2-4.3/646  
Uz 16.10.2012.Nr.3-18/440

**Baltinavas novada pašvaldībai**  
Kārsavas iela 16, Baltinava,  
Baltinavas novads, LV- 4594

#### **Par atzinumu Baltinavas novada teritorijas plānojuma 1. redakcijai**

Latgales plānošanas reģions 2012.gada 24.oktobrī ir saņēmis Baltinavas novada pašvaldības vēstuli „Par atzinuma sniegšanu Baltinavas novada teritorijas plānojuma 1.redakcijai” un izskatījis elektroniskajā datu nesējā pievienotos dokumentus.

Latgales plānošanas reģions savas kompetences ietvaros atzinīgi novērtē iestrādātās Latgales plānošanas reģiona teritorijas plānojumā 2006.-2026.gadam un 2011.gada 14.oktobra nosacījumos Nr.2-4.3/401 ieteiktās vadlīnijas lauku teritoriju un apdzīvoto vietu plānošanai. Iesakām kartogrāfiskajā materiālā Teritorijas plānotās (atļautās) izmantošanas kartēs atlikt teritoriju apzīmējumus ar burtiem.

Papildus norādām, ka 2012.gada 19.oktobrī stājās spēkā jauni Ministru kabineta noteikumi Nr.711 „Noteikumi par pašvaldību teritorijas attīstības plānošanas dokumentiem”.

Ar cieņu,

Latgales plānošanas reģiona  
Administrācijas vadītāja

Iveta Maļina- Tabūne

I.Bernāne  
64624300

SAŅEMTS  
Baltinavas novada dome  
Datums 20. 11. 2012.  
Reģ. Nr. 384  
Indekss 3-18



## Rēzeknes reģionālā vides pārvalde



Latvijas Republikas Vides aizsardzības un reģionālās attīstības ministrija  
VALSTS VIDES DIENESTA  
RĒZEKNES REĢIONĀLĀ VIDES PĀRVALDE  
Reģistrācijas Nr.90000017078, Zemnieku iela 5, Rēzekne, LV-4601  
tālrunis +371-64622597, fakss: +371-64638215, e-pasts: rudite.krumina@rezekne.vvd.gov.lv

Rēzeknē

14.11.2012. Nr. 5.-9./ 946  
Ūz 16.10.2012. Nr. 3-18/451

**Baltinavas novada dome**  
Kārsavas iela 16, Baltinava,  
Baltinavas novads, LV- 4594

### Par atzinumu Baltinavas novada teritorijas planojuma 2013.-2025.gg 1.redakcijai

Valsts vides dienesta Rēzeknes reģionālā vides pārvalde (turpmāk tekstā -VVD Rēzeknes RVP) ir izskatījusi Baltinavas novada teritorijas plānojuma 2013.-2025.gg. 1.redakciju, un saskaņā ar LR Ministru kabineta 2012.gada 16.oktobra noteikumu Nr.711 „Noteikumi par pašvaldību teritorijas attīstības plānošanas dokumentiem” 57. punktu, sniedz savu atzinumu par augstāk minēto plānošanas dokumentu.

VVD Rēzeknes RVP dara zināmu, ka ir iebildumi pret izstrādāto Baltinavas novada teritorijas plānojuma 2013.-2025.gg. 1. redakciju un norāda uz nepieciešamajiem labojumiem un precizējumiem:

### Paskaidrojuma raksts

#### 1. Sadaļa 1.2. Institūciju nosacījumi un prasības

2012.gada 16.oktobrī ir stājušies spēkā MK noteikumi Nr.711 „Noteikumi par pašvaldību teritorijas attīstības plānošanas dokumentiem”. Nepieciešams aktualizēt informāciju!

#### 2. Sadaļa 4.3.Ģeotehniskie procesi un derīgie izrakteņi

Tabulā „Smilts, smilts- grants atradnes” (17.lpp.) sniegtā informācija nav pilnīga. Arī pēdējos 5-6 gados Baltinavas novadā ir izpētītas atradnes un tajās akceptēti krājumi:

- Smilts-grants un smilts atradne „Grants” 2007.gads. Akceptētie krājumi- smilts 96,8 tūkst. m<sup>3</sup>, smilts-grants-33,3 tūkst. m<sup>3</sup>;

1

SAŅEMTS  
Baltinavas novada dome  
Datums 20.11.12.  
Reģ. Nr. 3-18  
Indekss 3-18



- Smilts-grants un smilts atradne „Zemzari”, iecirknis „Sākums” 2008.gads. Akceptētie krājumi- smilts 124,4 tūkst.m<sup>3</sup>, smilts-grants-20,6 tūkst.m<sup>3</sup>;
- Smilts-grants un smilts atradne „Zemzari” 2007.gads. Akceptētie krājumi- smilts 304,6 tūkst. m<sup>3</sup>, smilts-grants-16,7 tūkst. m<sup>3</sup>;
- Smilts-grants un smilts atradne „Brūklājkalns” 2008.-2009.gads. Akceptētie krājumi- smilts 136,2 tūkst. m<sup>3</sup>, smilts-grants-137,5 tūkst. m<sup>3</sup>;
- Smilts-grants un smilts atradne „Kalnmaļi” 2009.gads. Akceptētie krājumi- smilts 128,6 tūkst.m<sup>3</sup>, smilts-grants-97,4 tūkst.m<sup>3</sup>;
- Smilts-grants un smilts atradne „Garkalni” 2009.gads. Akceptētie krājumi- smilts 130,9 tūkst.m<sup>3</sup>, smilts-grants-32,6 tūkst.m<sup>3</sup>.

Nepieciešams aktualizēt 4.2. tabulas „Smilts, smilts- grants atradnes” informāciju, kā arī 4.ailē „Prognozētie krājumi” norādīt atbilstošo mērvienību- tūkst.m<sup>3</sup>.

### 3. Sadaļa 4.4. Ūdens resursi

Virszemes ūdeņu nosaukumiem tekstā (arī kartogrāfiskajā sadaļā) ir ļoti daudz variāciju, kā piemēram Obeļovas, Obeļēvas, Svētūnes, Svētaunes u.t.t.. Ūdenstilpju un ūdensteču nosaukumi plānošanas dokumentā lietotajiem atbilstoši likuma „Civillikums” Pielikumos minētajam, vai saskaņā ar MK 30.03.2010. noteikumu Nr.318 „Noteikumi par ūdens saimniecisko iecirkņu klasifikatoru” 1.pielikumā lietotajiem nosaukumiem. Nav minēts fakts, ka Svētaunes ezers saskaņā ar likuma „Civillikums” I pielikumu ir iekļauts publisko ezeru sarakstā. Tekstā nepieciešama atsauce uz informācijas avotu, kas ņemts par pamatu ūdenstilpju un ūdensteču raksturošanai (garums, dziļums, spoguļa virsmas laukums u.c.).

### 4. Sadaļa 6.1. Ūdensapgāde un notekūdeņu apsaimniekošana

Tekstā sniegta virspusēja informācija. Raksturojot ūdensapgādes urbumus, nepieciešams nosaukt to numurus, minēt patērētā ūdens daudzumu un, ja iespējams, salīdzināt izmantotā ūdens apjomu ar integrētās B kategorijas piesārņojošās darbības atļaujā noteiktajiem limitiem. Baltinavas novadā, saskaņā ar VSIA „Latvijas Vides, ģeoloģijas un meteoroloģijas centrs”(turpmāk tekstā-LVGMC) datu bāzi „Ūdensapgādes urbumi”, ir ierīkoti 32 urbumi (tajā skaitā Baltinavas ciemā atrodas vismaz trīs no tiem). Teritorijas plānojumā nav sniegta nekāda informācija par ūdens apgādi novadā, nav arī informācijas par notekūdeņu attīrīšanas iekārtām. Kādas organizācijas ir saņēmušas ūdens resursu lietošanas atļaujas? Nepieciešams šo Paskaidrojuma raksta sadaļu pārstrādāt, ietverot tajā vispusīgu informāciju par novada ūdensapgādi, nosaucot urbumus, to numurus, ierīkošanas gadus u.c. tos raksturojošos parametrus, kā arī ietvert informāciju par notekūdeņu apsaimniekošanas risinājumiem.

raksturojot arī jaunās notekūdeņu attīrīšanas iekārtas. Ja teritorijā ir vēl kāds uzņēmums, kur notekūdeņu attīrīšanai pirms novadīšanas vidē tiek izmantotas notekūdeņu attīrīšanas iekārtas, sniegt informāciju arī par šīm iekārtām.

#### 5.Sadaļa 7.1. Dabas teritorijas un objekti

Abas Baltinavas novadā esošās īpaši aizsargājamās dabas teritorijas (turpmāk tekstā-IĀDT) ir iekļautas arī Eiropas nozīmes īpaši aizsargājamo dabas teritoriju *Natura 2000* sarakstā. Tekstā minēts nepareizs MK noteikumu Nr.333 nosaukums. Informācijai par IĀDT nav sasaistes ar teritorijas plānojumu. Vai paredzētas kādas darbības šajās teritorijās? Būtu nepieciešama informācija par Vides pārraudzības valsts biroja lēmumu attiecībā uz plānošanas dokumentu stratēģisko ietekmes uz vidi novērtējumu, lai pamatotu, kadē plānošanas dokumentam nav jāizstrādā Vides pārskats.

#### 6.Sadaļa. 9.1.Atmosfēras kvalitāte

Nosaukt visas organizācijas, kas novadā atskaitās par atmosfēras gaisā emitētajām piesārņojošām vielām (statistikas pārskats „2-Gaiss”). Paskaidrot, kuru organizāciju (skolu u.c.) apkopotie dati ir sniegti 9.1.tabulā, jo tajā ietvertā informācija neatbilst LVĢMC datu bāzē apkopotajiem datiem.

#### 7.Sadaļa. 9.2.Ūdens kvalitāte

Tekstā minētajā B kategorijas piesārņojošas darbības atļaujā Nr.RE10IB0040 ir noteikti ne tikai ūdens ieguves nosacījumi, bet arī notekūdeņu apsaimniekošanas un virszemes ūdeņu monitoringa nosacījumi. Pietrūkst informācijas par to, kāda ir ūdens kvalitāte tieši Baltinavas ciemā, par pamatu ņemot monitoringa datu izvērtējumu.

#### 8. Sadaļa 9.4.Atkritumu apsaimniekošana

Tekstā, 9.6.tabula „Atkritumu daudzums Baltinavas novadā, tonnas gadā”, sniegtā informācija satur kļūdainus datus. Norādītais bīstamo atkritumu daudzums 2010.gadā ir savākto pelnu daudzums, bet bīstamie atkritumi sastāda 0,5346 t (Baltinavas vidusskola, Baltinavas kristīgā speciālā internātskola un Baltinavas novads). Nosaukt pārējos novada uzņēmumus, kas par radītajiem atkritumiem iesniedz datus LVĢMC? Papildināt un precizēt sadaļu!

## Teritorijas izmantošanas un apbūves noteikumi

### 1.Sadaļa 4.21.Prasības derīgo izrakteņu ieguvei

Nepieciešama informācija par visām prasībām, kas ievērojamas pirms derīgo izrakteņu ieguves uzsākšanas, tās laikā, veicot teritoriju rekultivāciju, kā arī nepieciešama atsauce uz konkrētiem normatīvajiem aktiem, kas regulē zemes dzīļu ieguves, izmantošanas jomu. Kādēļ iestrādāta prasība (238.apakšpunkts) katru reizi saņemt biotopu eksperta atzinumu? Ļoti nepilnīga sadaļa, tāpēc nepieciešams to pārstrādāt!

### 2.Sadaļa 4.22.Prasības lauksaimniecības un meža zemju transformācijai

Lauksaimniecībā izmantojamajai zemei tiek veikta zemes lietošanas kategorijas maiņa, nevis transformācija. Labot tekstu!

### 3.Sadaļa 5.12.Tehniskās apbūves teritorija

Apakšpunkts 366.6. „Zaļie atkritumi...”. Atkritumu apsaimniekošanas normatīvajos aktos nav norādīti Jūsu minētie atkritumu veidi. Precizēt un labot informāciju!

### 4.Sadaļa 6.1.Aizsargājamās dabas teritorijas.

Tekstā (388.punkts) minēts nepareizs MK noteikumu Nr.333 nosaukums.

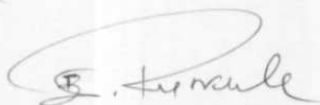
Veikt labojumus, kas minēti Paskaidrojuma raksta sadaļā, bet attiecas arī uz Teritorijas izmantošanas un apbūves noteikumiem!

## Grafiskā daļa

Kartēs nav atzīmētas lielāko ūdenstilpju: Svētaunes, Obeļovas un Motrīnes ezeru aizsargjoslas.

VVD Rēzeknes RVP dara zināmu, ka ņemot vērā ievērojamo nepilnību, paviršību un nekorektās informācijas daudzumu, ko satur augstāk minētais plānošanas dokuments, tas tiek atgriezts labošanai.

Direktore  
Gritāne, 64638203



Ē. Ruskule

## Valsts robežsardze Viļakas pārvalde

S. Iabovs - je  
10.11.12



**VALSTS ROBEŽSARDZE**  
**VIĻAKAS PĀRVALDE**

Garnizona iela 19, Viļaka, LV-4583, tālrunis 64501927, fax 64501920, e-pasts:VIP.kanceleja@rs.gov.lv

---

Viļakā

2012. gada 14. novembrī Nr. 23/2-1/1158  
Uz 2012.gada 16. oktobra Nr.3-18/439

Baltinavas novada domei  
Kārsavas iela 16,  
Baltinava,  
Baltinavas novads  
LV-4594

Par atzinuma sniegšanu Baltinavas novada  
teritorijas plānojuma 1.redakcijai

Sakarā ar Baltinavas novada teritorijas plānojuma izstrādi Valsts robežsardzes Viļakas pārvalde vērš uzmanību sadaļā „Baltinavas novada pašreizējās situācijas raksturojums, attīstības priekšnoteikumi un tendences” 10.punktā „Valsts aizsardzības objekti un teritorijas” tekstā uz teritoriju pierobežas joslā attiecas nosacījumi 2012.gada 14.augusta MK noteikumi Nr.550 „Noteikumi par Latvijas Republikas valsts robežas joslu, pierobežas joslu un pierobežu, kā arī pierobežas, pierobežas joslas un valsts robežas joslas norādījuma zīmju un informatīvo norāžu paraugiem un to uzstādīšanas kārtību”, kas stājušies spēkā 2012.gada 1.septembrī.

Pamatojoties uz 2007.gada 29.maija likuma „Par Latvijas Republikas un Krievijas Federācijas līgumu par Latvijas un Krievijas valsts robežu”, ņemt vērā pirmā pielikuma „Latvijas Republikas un Krievijas Federācijas valsts robežas apraksts” 3.punktu.

Pārvaldes priekšnieks  
pulkvedis




G.Kamenskis

V.Šaicāns, 64501908, e-pasts: voldemars.saicans@rs.gov.lv

**VAS „Latvijas dzelzceļš”**

S. Jankovs  
16.11.12.

 VALSTS AKCIJU SABIEDRĪBA  
**LATVIJAS DZELZCEĻŠ**  
Reģ. Nr. 40003032065

Gogoļa ielā 3, Rīgā, LV-1547. Tālruni: 67234940, 67232144, 67233743 . Fakss: 67234327. E-pasts: info@ldz.lv

Rīgā


13. 11. 2012. Nr. AN-12.1/2020-2012.

Baltinavas novada domes  
Priekšsēdētājam L.Siliņai  
Krāslavas iela 16, Baltinava,  
Baltinavas novadā, LV-4594

Par atzinuma sniegšanu Baltinavas novada  
teritorijas plānojuma 1.redakcijai

Valsts akciju sabiedrībā „Latvijas dzelzceļš” ir izskatīts 2012.gada 16.oktobra  
iesniegums Nr.3-18/427 par atzinuma sniegšanu Baltinavas novada teritorijas plānojuma 2013.-  
2025. gadam 1.redakcijai.

Baltinavas novada teritorijā nav izvietota publiskās lietošanas dzelzceļa infrastruktūra un  
līdz ar to nesniedzam atzinumu par teritorijas plānojuma 1.redakciju.

Nekustamā īpašuma direkcijas direktors  V.Suksis

Kalviņa 67234866

## Viļakas novada dome



**LATVIJAS REPUBLIKA**  
**VIĻAKAS NOVADA DOME**

Reģ.Nr.90009115618, Abrenes iela 26, Viļaka, Viļakas novads, LV-4583  
tālrunis 64507225, fakss 64507208, e-pasts dome@vilaka.lv

Viļakā

14.11.2012. Nr.17-1.2/329  
Uz 16.10.2012. Nr.3-18/443

**Baltinavas novada domei**  
Kārsavas iela 16, Baltinava,  
Baltinavas novads, LV-4594

Par Baltinavas novada teritorijas plānojuma 1.redakcijas  
atzinuma sniegšanu

Viļakas novada dome informē, ka ir saņēmusi Jūsu 16.10.2012. Nr.3-18/443 vēstuli Par atzinuma sniegšanu Baltinavas novada teritorijas plānojuma 1.redakcijai un ir iepazīsies ar izstrādāto Baltinavas novada teritorijas plānojumu.

Viļakas novada domei nav iebildumu par izstrādāto Baltinavas novada teritorijas plānojuma 1.redakciju.

Viļakas novada domes  
priekšsēdētājs

S.Maksimovs

O.Abramova  
64507212

SAŅEMTS  
Baltinavas novada dome  
Datums 20.11.12.  
Reģ. Nr. 977  
Indekss 9-18

## Valsts kultūras pieminekļu aizsardzības inspekcija

  
LATVIJAS REPUBLIKA  
**VALSTS KULTŪRAS PIEMINEKĻU AIZSARDZĪBAS INSPEKCIJA**

Reģ. Nr. 90000038351, M.Pils ielā 17/19/21, Rīgā, LV-1050, Tel.: +371 67229272, Fakss: +371 67228808, E-pasts: vkpai@mantojums.lv

Rīgā

06.11.2012. Nr. 06-11/...  
Uz 16.10.2012. Nr.3-18/436  
(VKPAI reģ.23.10.2012. Nr.6002)

**Baltinavas novada domei**  
Kārsavas ielā 16, Baltinava,  
Baltinavas novads, LV 4594

### Atzinums par Baltinavas novada teritorijas plānojuma 2013.-2025. gadam 1. redakciju

Valsts kultūras pieminekļu aizsardzības inspekcija (turpmāk- Inspekcija) ir izskatījusi Jūsu vēstuli ar lūgumu sniegt atzinumu par Baltinavas novada teritorijas plānojuma 2013.-2025. gadam 1. redakciju un iepazīsies ar iesniegtajiem plānojuma materiāliem.

Baltinavas novada teritorijas plānojuma izstrādei 2011. gada 12. oktobrī Inspekcija ir sniegusi nosacījumus Nr.06-11/2107.

Atbilstoši Ministru kabineta 2009. gada 6. oktobra noteikumu Nr.1148 "Vietējās pašvaldības teritorijas plānošanas noteikumi" 13.2. punktam, Inspekcija sniedz atzinumu par Baltinavas novada teritorijas plānojuma 2013. – 2025. gadam 1. redakcijas materiālu.

Izvērtējot iesniegto materiālu, Inspekcija kultūras mantojuma aizsardzības aspektā atzinīgi vērtē izstrādāto teritorijas plānojuma 1. redakciju, tomēr ir konstatējusi arī vairākas nepilnības un neprecizitātes:

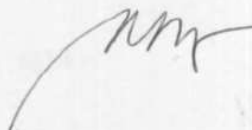
1. Teritorijas izmantošanas un apbūves noteikumos:
  - sadaļā 7.2.2. *Aizsargjoslas ap kultūras pieminekļiem* neprecīzi norādīts nosaukums arheoloģiskajam pieminekli *Puncuļevas pilskalns* (valsts aizsardzības Nr.237);
2. Plānojuma grafiskās daļas plānotās izmantošanas kartē:
  - nav norādīti valsts aizsargājamo kultūras pieminekļu nosaukumi;
  - nepareizi norādīts apzīmējums arheoloģiskajam piemineklim *Ķeišu senkapi (Kapu kalns, Bērzu kalns)* (valsts aizsardzības Nr.235)- tas norādīts kā arhitektūras piemineklis;
  - arheoloģiskajam piemineklim *Lukstenieku senkapi (Kara kapi)* (valsts aizsardzības Nr.235) nepareizi norādīta atrašanās vieta

**Atzinums** - Inspekcija kopumā atbalsta Baltinavas novada teritorijas plānojuma 1. redakciju, bet lūdz plānojuma gala redakcijā novērst minētās neprecizitātes.

SAŅEMTS  
Baltinavas novada dome  
Datums 09. 11. 12.  
Reģ. Nr. 368  
Indekss

Pielikumā – kartogrāfiskais materiāls ar *Lukstenieku senkapu (Kara kapu)* atrašanās vietu uz 1 lpp.

Ar cieņu,  
Inspekcijas vadītāja vietniece

  
V. Mačiņa

A. Siliņš  
I.Kokina  
67229272  
inguna.kokina@mantojums.lv





Lukstenieku senkapu (Kara kapi) (valsts aizsardzības Nr.236) atrašanās vieta.

**SIA „BITE”**



Baltinavas novada dome

Nr. LV 4000 -71  
05.11.2012

*Par teritorijas plānojuma 2013.-2025.g. 1.redakcijas atzinumu*

Kopumā SIA „BITE Latvija” nav iebildumu pret Baltinavas novada teritorijas plānojuma 2013.-2025.gadam 1.redakciju.

SIA „BITE Latvija”  
Uzstādīšanas vietu iegādes menedžeris

Jānis Putāns

+37125850330  
janis.putans@bite.lv

SIA "BITE Latvija" Uriekstes iela 2a, LV-1005, Rīga, Latvija Tālr. +371 258 50600 Fakss +371 258 50610 info@bite.lv www.bite.lv  
Reģ. nr. 40003742426 PVN maksātāja reģ. Nr. LV40003742426  
Konta nr.: (IBAN): LV21HABA0551009849601 Banka: AS "Hansabanka", SWIFT: HABALV22  
Reģistrēta LR Uzņēmumu reģistrā (Pērses iela 2, Rīga, LV-1011, Latvija)

SAŅEMTS  
Baltinavas novada dome  
Datums 09. 11. 12.  
Reģ. Nr. 069  
Indekss \_\_\_\_\_

## Veselības inspekcija

S. Sabou - ju proj. un d. planoj. uita.  
D. R.

Veidlapa Nr.204/u



LATVIJAS REPUBLIKAS VESELĪBAS MINISTRIJA

## VESELĪBAS INSPEKCIJA

Juridiskā adrese: Klijānu iela 7, Rīga, LV-1012, faktiskā adrese: Leona Paegles iela 9, Valmiera, LV-4201,  
tālrunis: 64281130, tālrunis/fakss: 64281752, e-pasts: vidzeme@vi.gov.lv, http://www.vi.gov.lv

### ATZINUMS PAR BŪVPROJEKTU/TERRITORIJAS PLĀNOJUMU

Atzinuma izdošanas vieta	Gulbene
2012.g. <u>30. oktobris</u>	Nr. <u>22</u>
1. Projekta nosaukums	Baltinavas novada teritorijas plānojuma 1. redakcija
2. Atzinuma pieprasījuma mērķis	Teritoriālpilānojuma 1.redakcijas higiēniskā novērtēšana
3. Objekta adrese	Baltinavas novads
4. Projekta pasūtītājs	Baltinavas novada pašvaldība, reģ. Nr.90009115590, Kārsavas ielā 16, Baltinava, Baltinavas novads
5. Projekta autors	SIA „Sustainable Advanced Solutions” reģ. Nr. 40003632200 Kurzemes iela 6-20, Tukums, Tukuma novads
6. Iesniegtie dokumenti	1. 26.10.2012. iesniegums Nr. 22926.; 2. Baltinavas novada domes 27.09.2012. sēdes protokola izraksts Nr. 9.4.&; 3. Baltinavas novada teritorijas plānojuma 2013.- 2025. gadam 1. redakcija, CD.
7. Izskatot projektu, konstatēts	<p>Baltinavas novada ilgspējīgas attīstības stratēģija ir izstrādāta pašvaldības teritorijai laika periodam līdz 2030. gadam. Stratēģijas izstrāde notiek paralēli jaunā Teritorijas plānojuma izstrādei un laikā, kad novadam ir apstiprināta Attīstības programma 2012. – 2018.gadam.</p> <p>Baltinavas novadā dzeramā ūdens vajadzībām izmanto pazemes ūdeņus. Ūdensapgādes urbums ir ierīkots 1975.gadā. Filtra nav. Urbuma dziļums 40 m. Urbuma debīts ir 3,0 l/s. Ūdenstornis būvēts 1987.gadā. Metāla tvertnes tilpums-50 m<sup>3</sup>, torņa augstums -24 m, nedarbojas. Ir uzstādīts hidroforis. Iegūtais ūdens tiek patērēts skolas, iestāžu, iedzīvotāju un palīgsaimniecību nodrošināšanai ar dzeramo ūdeni.</p> <p>Kanalizācijas tīklu kopgarums 1,2 km. Tīkli veidoti no keramikas un azbestcimenta, caurulēm. Kanalizācijas cauruļvadi ir uzbūvēti 1960. gadā. Notekūdeņi tiek emitēti Supenkas upē. Lai novērtētu emitētā piesārņojuma ietekmi uz Supenkas upes ūdens kvalitāti, operators veic virszemes</p>

F110-v1

SAŅEMTS  
Baltinavas novada dome  
Datums 07.11.12.  
Reģ.Nr. 361  
Indekss \_\_\_\_\_

ūdens testēšanu Supenkas upē augšpus un lejpus I.notekūdeņu izplūdes vietas Tilžas ielā 15 un lejpus pēdējās izplūdes vietas Dārza ielā.

Baltinavas ciemam ir izstrādāts ūdenssaimniecības rekonstrukcijas projekta tehniski ekonomiskais pamatojums, kā rezultāta tiks rekonstruētas notekūdeņu attīrīšanas iekārtas, ūdens un kanalizācijas tīkliem.

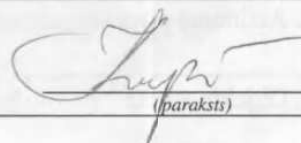
Šobrīd atkritumi tiek nogādāti Malienas reģiona atkritumu poligonā „Kaudzītes”, Litenes pagastā, Gulbenes novadā. Atkritumus savāc un izved SIA „SSD”. Konteineri ir uzstādīti blīvi apdzīvotās vietās, bet neaptver viensētu teritorijas. Baltinavas novadā nav uzņēmumu un iestāžu, kuru darbības rezultātā rastos ievērojams daudzums rūpniecisko un bīstamo atkritumu.

#### SLEDZIENS Izvērtējot higiēnas prasības, neiebilstam projekta risinājumiem

#### REKOMENDĀCIJAS

1. Noteikt atkritumu konteineru izvietojanas nosacījumus privātmāju pagalmos.
2. Papildināt Baltinavas novada teritorijas izmantošanas un apbūves noteikumu 174.punktu ar LR MK noteikumiem (15.06.1999. ) Nr.214 "Noteikumi par Latvijas būvnormatīvu LBN 223-99 "Kanalizācijas ārējie tīkli un būves"".

Izpildītājs Vides veselības analītiķe Evita Kupča  
(ieņemamais amats, vārds, uzvārds)

  
(paraksts)

Vidzemes kontroles nodaļas vadītājs



  
(paraksts)

Kalvis Latsons  
(vārds, uzvārds)

**SIA „Lattelecom”**

SIA Lattelecom  
Vienotais reģ. nr. 40003052786  
PVN reģ. nr. LV40003052786

Dzirnavu iela 105, Rīga LV 1011  
Tālr.: +371 67055000  
Fakss: +371 67055481

lattelecom@lattelecom.lv  
www.lattelecom.lv

**lattelecom**

Rīgā  
31.10.2012. Nr.15954-1  
Uz 16.10.2012. vēstuli Nr.3-18/426.

**God. L. Siliņas k-dzei**  
Baltinavas novada domes  
priekšsēdētājam  
Kārsavas 16, c. Baltinava  
Baltinavas nov.,  
LV - 4594

**Par Baltinavas novada teritorijas plānojuma 2013. – 2025. gadam pirmo redakciju**

**God. L. Siliņas k-dzei!**

Atsaucoties uz Jūsu vēstuli informējam, ka SIA *Lattelecom* ir izskatījis izstrādāto Baltinavas novada teritorijas plānojumu no elektronisko sakaru tīklu attīstības viedokļa un sniedz tam savu pozitīvo atzinumu.

Ja tiek vai tiks plānota Baltinavas novada teritorijas infrastruktūras attīstība, ņemot vērā elektronisko sakaru pakalpojumu pieejamību un nepieciešamību, SIA *Lattelecom* ir vienmēr gatavs piedāvāt savu līdzdalību šo projektu realizācijas apspriešanā un izvērtēšanā.

Par Baltinavas novada teritorijas attīstības plānā iekļauto jauno dzīvojamo māju un uzņēmējsabiedrības objektu celtniecību lūdzam Jūs sazināties ar SIA *Lattelecom* Reģionālā biznesa attīstības daļas Līniju risinājumu attīstības sektora vadītāju **Jāni Zemnieku**, tālr. 67055647, e-pasts: [janis.zemnieks@lattelecom.lv](mailto:janis.zemnieks@lattelecom.lv). Tāpat, kā vienu no iespējamiem risinājumiem, lai īstenotu infrastruktūras attīstības pasākumus, iesakām izvērtēt iespējas piesaistīt Eiropas Savienības struktūrfondu finansējumu.

Lūgums ņemt vērā, ka Baltinavas novada teritorijas plānojuma izstrādei izmantotās kartes mērogs nepieļauj precīzu un pilnīgu elektronisko sakaru tīkla attēlošanu. Lai uzrādītu aizsargjoslas gar SIA *Lattelecom* elektronisko sakaru komunikācijām teritorijas plānojuma kartogrāfiskajā materiālā, lūdzam griezties SIA *Lattelecom* Reģionālā biznesa attīstības daļas Vidzemes nodaļā Balvos, Brīvības ielā 58, kontaktpersona **Māris Žagars**, tālr. 64522466, e-pasts: [Maris.Zagars@lattelecom.lv](mailto:Maris.Zagars@lattelecom.lv)

Ar cieņu

**Ligita Bērziņa**  
Reģionālā biznesa attīstības daļas  
PTN LRAS Tīkla dokumentācijas grupas vadītāja

Sagatavoja  
M. Žagars  
Tel. 64522466

SAŅEMTS  
Baltinavas novada dome  
Datums 31.10.12.  
Reģ. Nr. 367  
Indekss \_\_\_\_\_

## VSIA Zemkopības ministrijas nekustamie īpašumi



Valsts sabiedrība ar ierobežotu atbildību  
**ZEMKOPĪBAS MINISTRIJAS NEKUSTAMIE ĪPAŠUMI**  
Vidzemes reģiona meliorācijas nodaļa  
Balvu sektors

Brīvības iela 46a, Balvi, LV-4501, tālr.64520152, fākss 64520152, e-pasts: andrejs.krakups@zmn.lv

Balvos

26.11.2012. Nr. V4/12.

**Baltinavas novada domei**  
Kārsavas ielā 16, Baltinava,  
Baltinavas novads, LV-4594.

Par novada teritoriālā plānojuma  
1. redakcijas atzinumu.

Atsaucoties uz Baltinavas novada 2012.gada 16.oktobra vēstuli Nr. 3-18/428 ar lūgumu sniegt atzinumu par novada teritorijas plānojuma 1. redakciju.

Valsts sabiedrība ar ierobežotu atbildību „Zemkopības ministrijas nekustamie īpašumi” Vidzemes reģionālās meliorācijas nodaļas Balvu sektors (turpmāk – ZMNĪ) sniedz sekojošu atzinumu:

1. Meliorācijas sistēmu izvietojums un platības ir ietvertas Baltinavas teritorijas plānojuma 1. redakcijā, atbilst meliorācijas kadastra datiem pēc stāvokļa uz 01.01.2012.
2. Valsts nozīmes ūdensnoteku dati atbilst meliorācijas kadastra datiem pēc stāvokļa uz 01.01.2012.
3. Baltinavas novada teritorijas plānojuma 1.redakcija atbilst izsniegto nosacījumu prasībām.

Balvu sektora vadītājs:

Andrejs Krakups.

A.Krakups, 26394342  
andrejs.krakups@zmn.lv

SAŅEMTS  
Baltinavas novada dome  
Datums 27.11.12.  
Reģ. Nr. 399  
Indekss 3-18

## Valsts meža dienests Austrumlatgales virsmežniecība



VALSTS MEŽA DIENESTS  
**AUSTRUMLATGALES VIRSMEŽNIECĪBA**

Rēzmas iela 6, Rēzekne, LV-4603 • tālrunis: +371 64622166 • fakss: +371 64625290 • e-pasts: vm@austrumlatgale.vmd.gov.lv

Rēzeknē

Uz 20.11.2012 Nr. 1.7-7/456  
Nr. \_\_\_\_\_

**Baltinavas novada domei**

Kārsavas ielā 16, Baltinavā, Baltinavas novadā, LV-4594

### Par Baltinavas novada teritorijas plānojuma 1.redakciju

Atbildot uz iesniegumu „Par atzinuma sniegšanu Baltinavas novada teritorijas plānojuma 1.redakcijai”, informēju, ka Valsts meža dienesta Austrumlatgales virsmežniecība ir iepazinusies ar Baltinavas novada teritorijas plānojuma 2013.-2025.gadam 1.redakciju un izvērtējusi plānojuma atbilstību Valsts meža dienesta Ziemeļaustrumu virsmežniecības 20.10.2011 sniegtajiem nosacījumiem. Lielākā daļa nosacījumu ir izpildīta, taču ir atsevišķas nepilnības, kas būtu novēršamas, lai plānojums atbilstu pastāvošo likumdošanas normu prasībām:

- 1) plānojumā nav informācijas par teritorijā līdz šim konstatētiem dabiskiem meža biotopiem, kas ir potenciālas mikroliegumu teritorijas un kur pirms jebkādas darbības uzsākšanas būtu nepieciešama īpaši aizsargājamo biotopu ekspertīze. Šo informāciju digitālā veidā Jūs varat saņemt, griežoties ar iesniegumu Valsts meža dienesta Meža resursu reģistra izstrādes un uzturēšanas daļā, 13.janvāra ielā, Rīgā (kontakttELEFONS mob.67213677, e-pasts- marite.kraukle@vmd.gov.lv)
- 2) teritorijas izmantošanas un apbūves noteikumu 4.21. punkts par prasībām derīgo izrakteņu ieguvē būtu jāpapildina ar prasību- 300m rādiusā ar īpaši aizsargājamām dabas teritorijām nepieciešams izvērtēt darbības ietekmi uz aizsargājamo dabas teritoriju. Šī prasība pamatota ar to, ka hidroloģiskā stāvokļa maiņa, kas var rasties derīgo izrakteņu ieguves gadījumā, var būtiski negatīvi ietekmēt īpaši aizsargājamas sugas un biotopus,

SAŅEMTS

Baltinavas novada domei

Datums 26.11.12.

Reģ. Nr. 394

Indekss 3-18

- 3) 4.22. punkts par prasībām lauksaimniecības un meža zemes transformācijai būtu papildināms ar prasību visos atmežošanas gadījumos pirms meža zemes pārveidošanas citā zemes lietošanas veidā ir jāizvērtē, vai teritorijā nav īpaši aizsargājams meža biotops. Šāda prasība pamatojuma ar to, ka zemes lietošanas veida maiņa ir viens no būtiskākajiem iemesliem bioloģiskās daudzveidības samazināšanā, tāpēc pirms šīs darbības veikšanas ir nepieciešama īpaši aizsargājamu meža biotopu ekspertīze. Visos apmežošanas gadījumos (no lauksaimniecības uz meža zemi) būtu nepieciešams noskaidrot, vai teritorija neatrodas ainaviski vērtīgā teritorijā/ceļa posmā un vai tajā nav īpaši aizsargājami zālāju biotopi, ko bioloģiskās daudzveidības saglabāšanas nolūkos nebūtu vēlams apmežot. Izņēmums varētu būt dabiski aizaugušas lauksaimniecības zemes ar krūmiem un kokiem, kur koku augstums ir lielāks par 5m.
- 4) plānojumā nav informācijas par teritorijā esošajiem purviem (piemēram, Sivanovkas purvs, Greivas purvs, u.c.) kā arī nav noteikta purvu aizsargjosla, kas ir pretrunā ar Aizsargjoslu likumu,
- 5) plānojuma grafiskajā daļā ūdenstilpēm (Svātienes ezers, Motrīnes ezers, u.c.) nav iezīmēta aizsargjosla, kas arī ir pretrunā ar Aizsargjoslu likumu un Valsts meža dienesta sniegtajiem nosacījumiem.

Virsmēžzinis

Erta 64625701  
[inga.erta@austrumlatgale.vmd.gov.lv](mailto:inga.erta@austrumlatgale.vmd.gov.lv)



E.Upenieks