

LATVIJAS REPUBLIKA

SITUĀCIJAS PLĀNS

Zemes vienības kadastra apzīmējums: 3874 001 0048

Plānā attēlota informācija atbilstoši situācijai apvidū 2024.gada 20.jūnijā

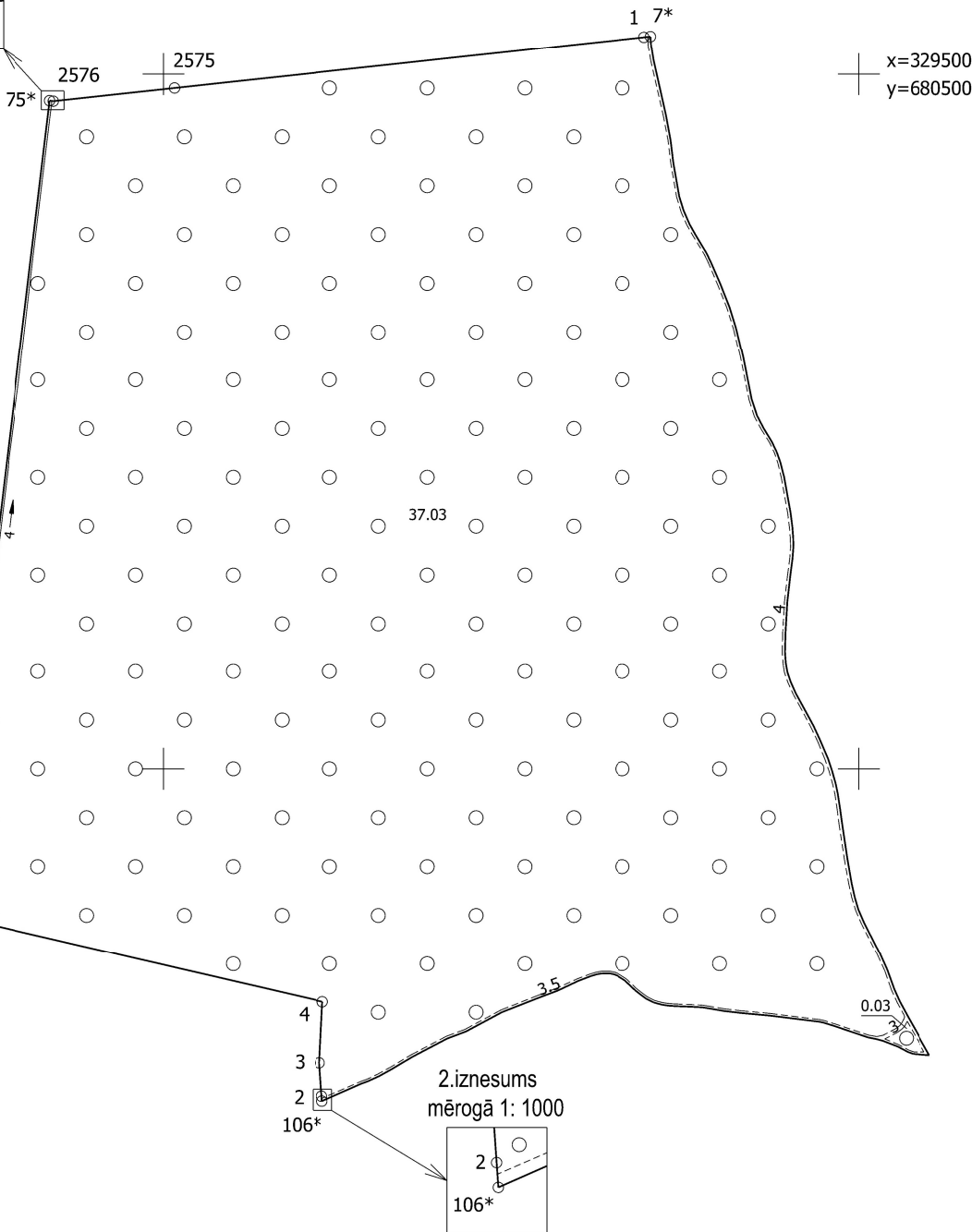
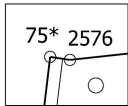
Plāna mērogs 1: 5000

Zemes vienības platība: 37.39 ha

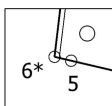
ZEMES LIETOŠANAS VEIDU EKSPLIKĀCIJA

Zemes vienības platība ha	ZEMES LIETOŠANAS VEIDU EKSPLIKĀCIJA													
	Lauksaimniecībā izmantojamā zeme	tajā skaitā				Meži	Krūmāji	Purvi	Ūdens objektu zeme	tajā skaitā		Zeme zem ēkām un pagalmiem	Zeme zem ceļiem	Pārējās zemes
		Aramzeme	Augļu dārzeņi	Plūvas	Ganības					zem ūdeņiem	zem zivju dīķiem			
37.39	--	--	--	--	37.06	--	--	0.09	0.09	--	--	0.24	--	

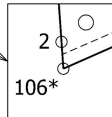
1.iznesums
mērogā 1: 1000



3.iznesums
mērogā 1: 1000



2.iznesums
mērogā 1: 1000



Situācijas plāns

3874 001 0048

Plāna mērogs 1: 5000

2. lapa no 2

Mērniece Inta Gabrāne
sertifikāta Nr.AB0175

Plāns sagatavots atbilstoši Ministru kabineta 2011.gada 27.decembra noteikumiem
Nr.1019 "Zemes kadastrālās uzmērīšanas noteikumi"