








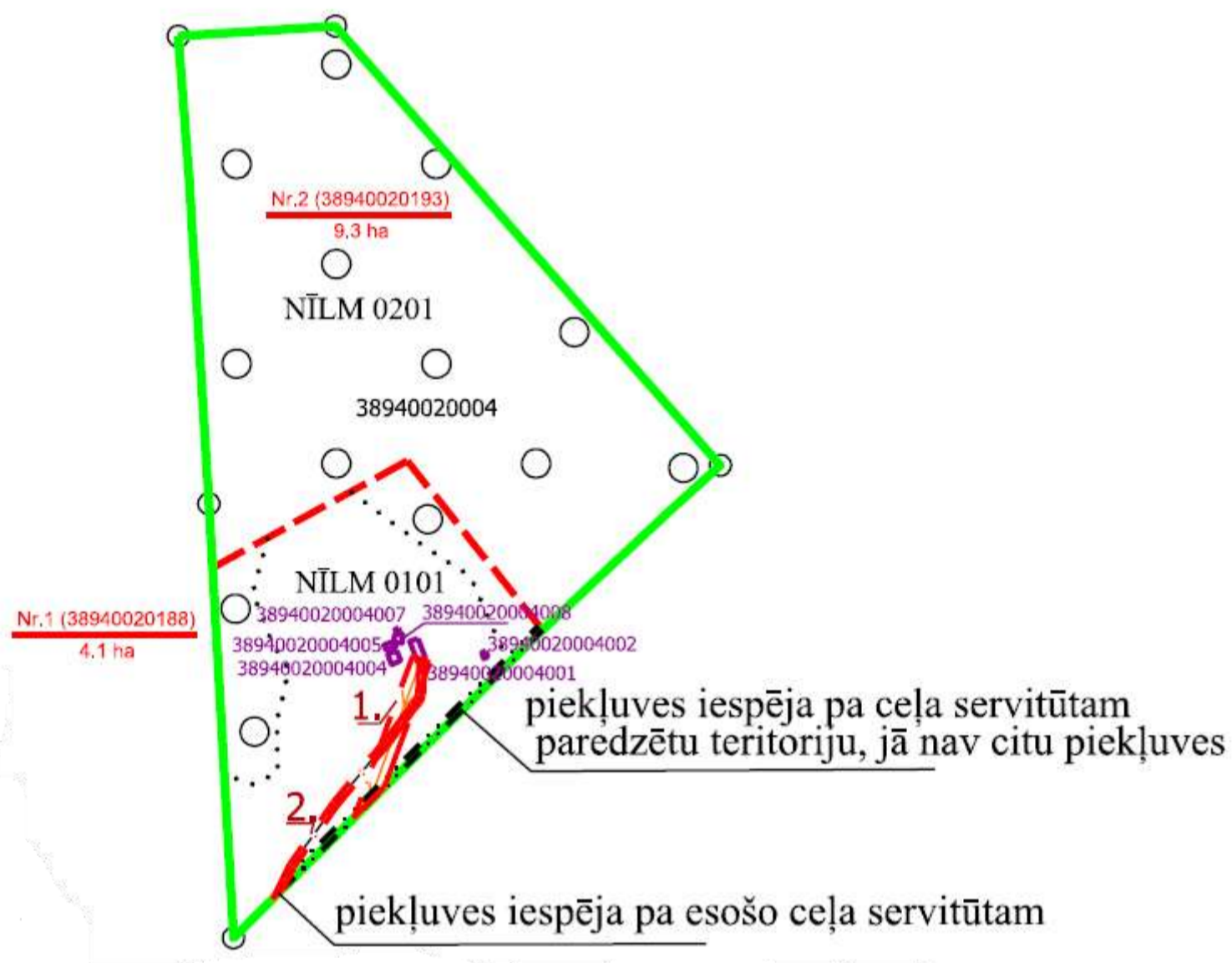


## Apzīmējumi:

Projektētās teritorijas shēma pirms zemes ierīcības projekta izstrādes	Projektētās teritorijas shēma pēc zemes ierīcības projekta izstrādes	38940020004	esošais zemes vienības kadastra apzīmējums
			zemes ierīcības projekta robeža
			esošo zemes vienību robežas ar robežpunktu
			projektēta zemes vienību robeža
			projektētās zemes vienības kadastra apzīmējums projektētās zemes vienības platība
			apgrūtinājuma kontūras kārtas numurs
			teritorijas robeža, kas var kalpot ceļa servitūta tiesības nodibināšanai
			nekustamā īpašuma lietošanas mērķa kods un teritorija



Domes priekšsēdētājs

S.Maksimovs