Pielikums
2022.gada 22.septembra
lēmumam “Par zemes ierīcības projekta apstiprināšanu, lietošanas mērķu un apgrūtinājumu noteikšanu Balvu novada, Šķilbēnu pagasta nekustamā īpašuma “Briežumājas” zemes vienībai ar kadastra apzīmējumu 3882 005 0005”

(Protokols Nr.19., 35.§)

Esošās zemes vienības	
Kadastra apzīmējums	Platība
38820050005	7.2 ha

Projektētās teritorijas shēma pirms zemes ierīcības projekta izstrādes

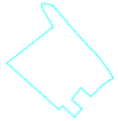

Projektētās teritorijas shēma pēc zemes ierīcības projekta izstrādes

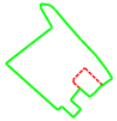

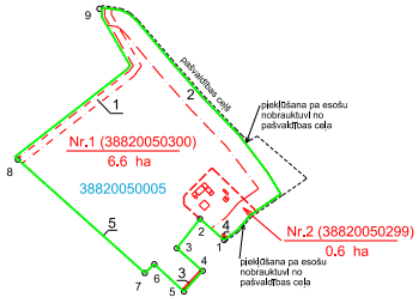

Projektētās zemes vienības				Apgrūtinājumi	
Nr.	Kadastra apzīmējums	Platības no esošajām zemes vienībām	Platība	Kārtas Nr.	Klasifikācijas kods
1	38820050300	6.6 ha no 38820050005	6.6 ha	1 2 3 5	7311041000 7312030303 7312050201 7316120300
2	38820050299	0.6 ha no 38820050005	0.6 ha	2 4 5	7312030303 7312050201 7316120300
		Kopā	7.2 ha		

Veicot zemes kadastrālo uzmērīšanu, projektēto zemes vienību platības var tikt precizētas.

Informācija par zemes ierīcības projekta saskaņošanu				
Nr. p.k.	Institūcija	Institūcijas pārstāvis Vārds, uzvārds	Saskaņoš. datums	Reģistrācijas Nr.
1	AS "Sadales tīkls"	Elektroinženieris Sandris Zeltvis	11.08.2022.	309020-22/ P-85851
2	VSIA "Zemkopības ministrijas nekustamie īpašumi"	Vidzemes reģionālās meliorācijas nodaļas vadītājs Ivars Kupčs	22.08.2022.	V-1-9.3/456

Apzīmējumi

- Projektētās teritorijas robeža
- Projektētās zemes vienības robeža
- Nr.1 (38820050300) 6.6 ha — Projektētās zemes vienības kārtas numurs, platība
- Apgrūtinātā teritorija
- Ierādīta zemes vienība ar robežzīmēm
- 38820050005 — Ierādītas zemes vienības kad.apz.
- Esošs servitūta ceļš
- Robeža teritorijai, kura var būt par pamatu reālservitūta nodibināšanai
- Uzmērīta ēka, jaunbūve

Zemes ierīcības projekts
Balvu novads Šķilbēnu pagasts "Briežumājas"

Zemes ierīcības projekta grafiskās daļas mērogs 1 : 5000 Koordinātu sistēma LKS-92 mēroga koeficients 1.000300	Kartogrāfiskā pamatne: Balvu rajona Šķilbēnu pagasta salmniecības "Briežumājas" Zemes robežu plāns (VZD Balvu rajona nodaļa Mērniecības birojs 07.07.1994.) Mērogs 1:10 000		
Nekustamā īpašuma "Briežumājas" īpašnieks Gunārs Gabrāns	Vārds, uzvārds	Paraksts	Datums
	pilnv.pers. Svetlana Bukovska		
Zemes ierīkotāja Ruta Arnicāne Projekta izgatavošanas datums 2022. gada 3.augustā	Sertifikāts zemes ierīcības darbu veikšanai Nr. AA0121 izsniegts 2019.gada 29.novembrī, derīgs līdz 2025.gada 17. oktobrim.		

Domes priekšsēdētājs S. Maksimovs

Šis dokuments ir parakstīts ar drošu elektronisko parakstu un satur laika zīmogu

Šis dokuments ir parakstīts ar drošu elektronisko parakstu un satur laika zīmogu