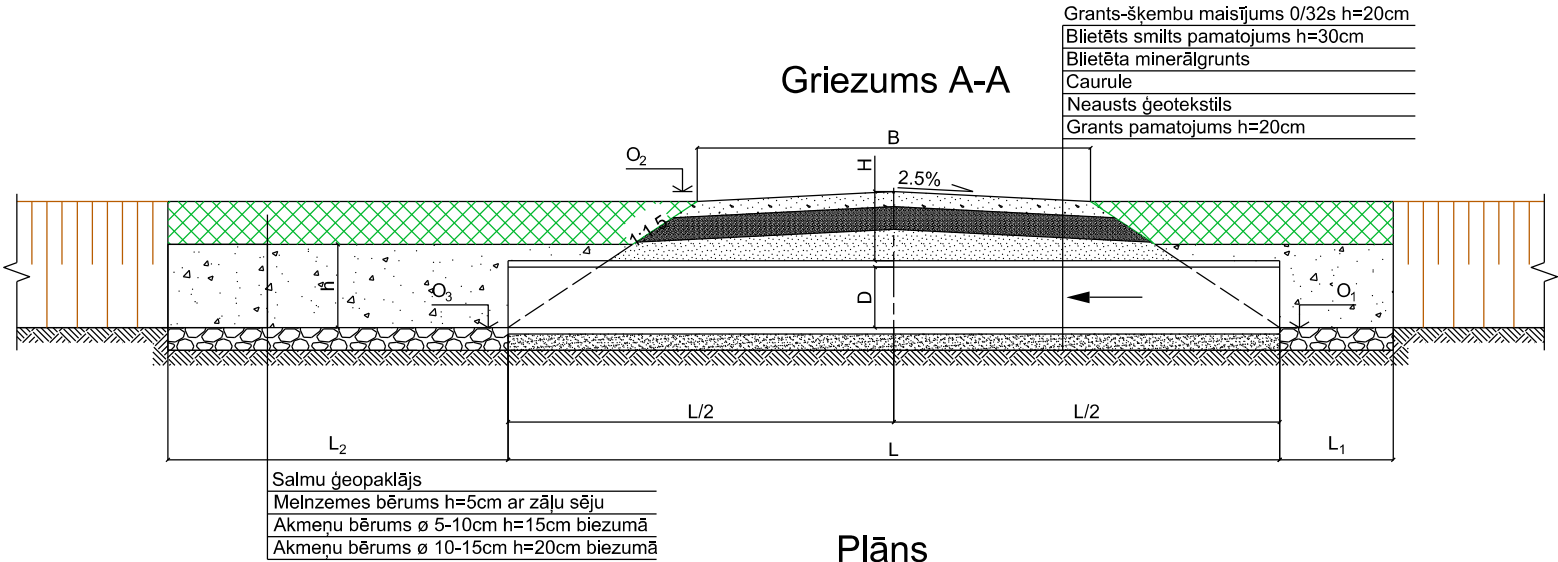
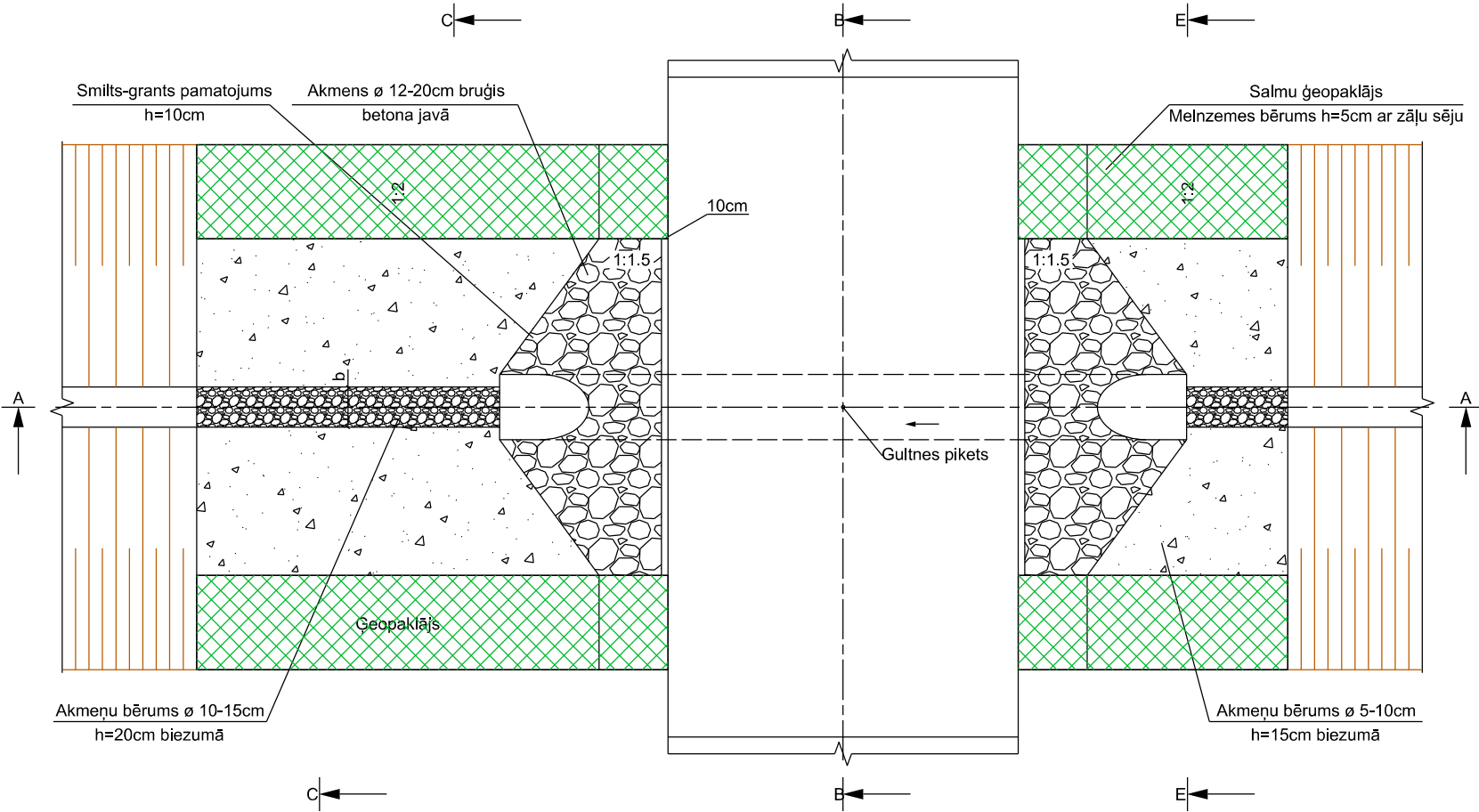


Caurteka C-9

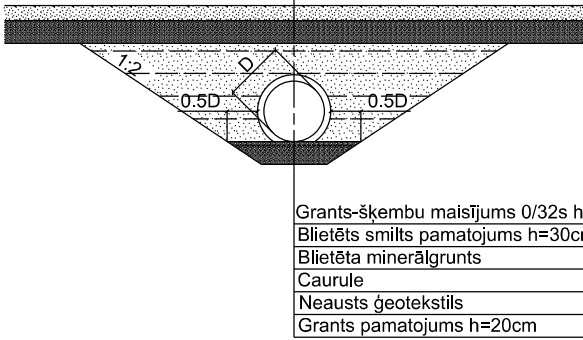
Griezums A-A



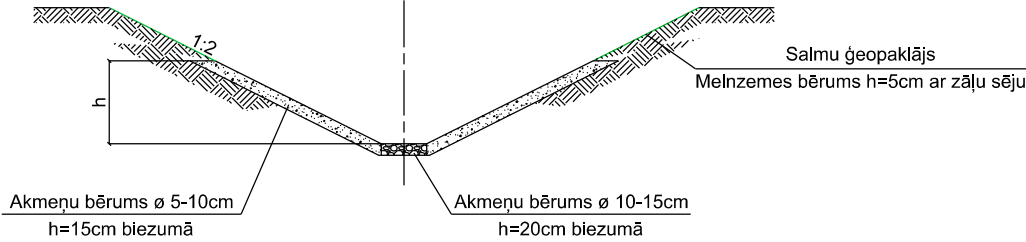
Plāns



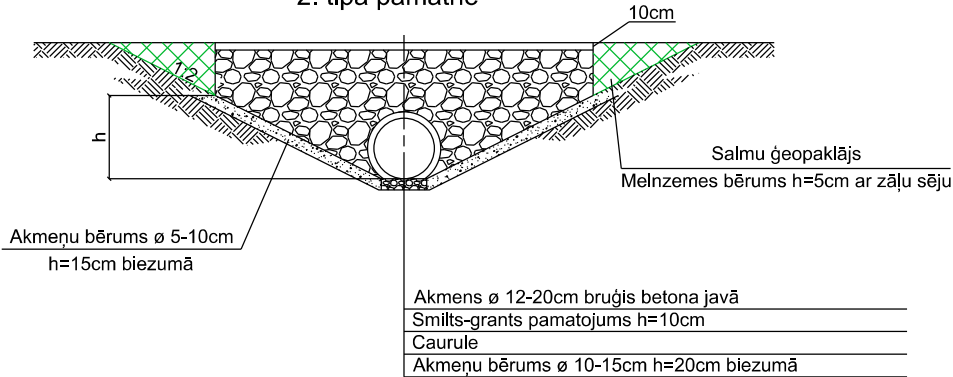
Griezums B-B  
2. tipa pamatne



Griezums C-C  
2. tipa pamatne



Griezums E-E  
2. tipa pamatne



Caurteku piesaiste

Caurtekas apzīmējums	Nr.9
Piketi	08/84
L, m	11
L <sub>1</sub> , m	1.5
L <sub>2</sub> , m	4.5
Caurtekas $\phi$	1.0
Ieplūdes atzīmes, m	120.61
Izplūdes atzīmes, m	120.59
Ceļa virsmas atzīmes, m	122.54
Nostiprinājums h, m	1.3

Simboli un saīsinājumi:

1. b - gultnes dibena platums caurtekas ieplūdes un izplūdes daļā;
2. B - ceļa klātnes platums;
3. D - caurtekas iekšējais diametrs;
4. h - gultnes nogāzes un caurtekas galu nostiprinājuma augstums virs caurtekas dibena.
5. H - ceļa zemes klātnes biežums virs caurtekas;
6. L - caurtekas garums;
7. L<sub>1</sub> - gultnes nostiprinājuma garums caurtekas ieplūdes daļā;
8. L<sub>2</sub> - gultnes nostiprinājuma garums caurtekas izplūdes daļā.

Projektētājs: <b>IK "Firma MELIORS"</b> Būvkomersanta reģ. apliecības Nr. 11253 Zemgales prospekts 4/20, Jelgava, LV-3001				Pasūtītājs: Balvu novada pašvaldība Reģ. Nr. 90009115622 Bērzpils iela 1A, Balvi, LV-4501			
Būvprojekta vadītājs		V.Ruža	05.10.2017.	<b>Koplietošanas meliorācijas sistēmu atjaunošana Lazdulejas pagastā, Balvu novadā</b>			
Būvprojekta autors		E.Rēķe	05.10.2017.				
Rasēja		E.Rēķe	05.10.2017.	Shēma	Proj.stad.	Lapas Nr.	Lapu sk.
					Būvprojekts	DT-13	1
				Caurtekas shēma C100P	10/2017	Pasūt.Nr. BNP 2016/18	