

2.pielikums  
cirsmas nekustamajam īpašumam „Doņikovas meži”, Tilžas pagastā,  
Balvu novadā izsoles noteikumiem

## "Doņikovas meži", Tilžas pag., Balvu nov.

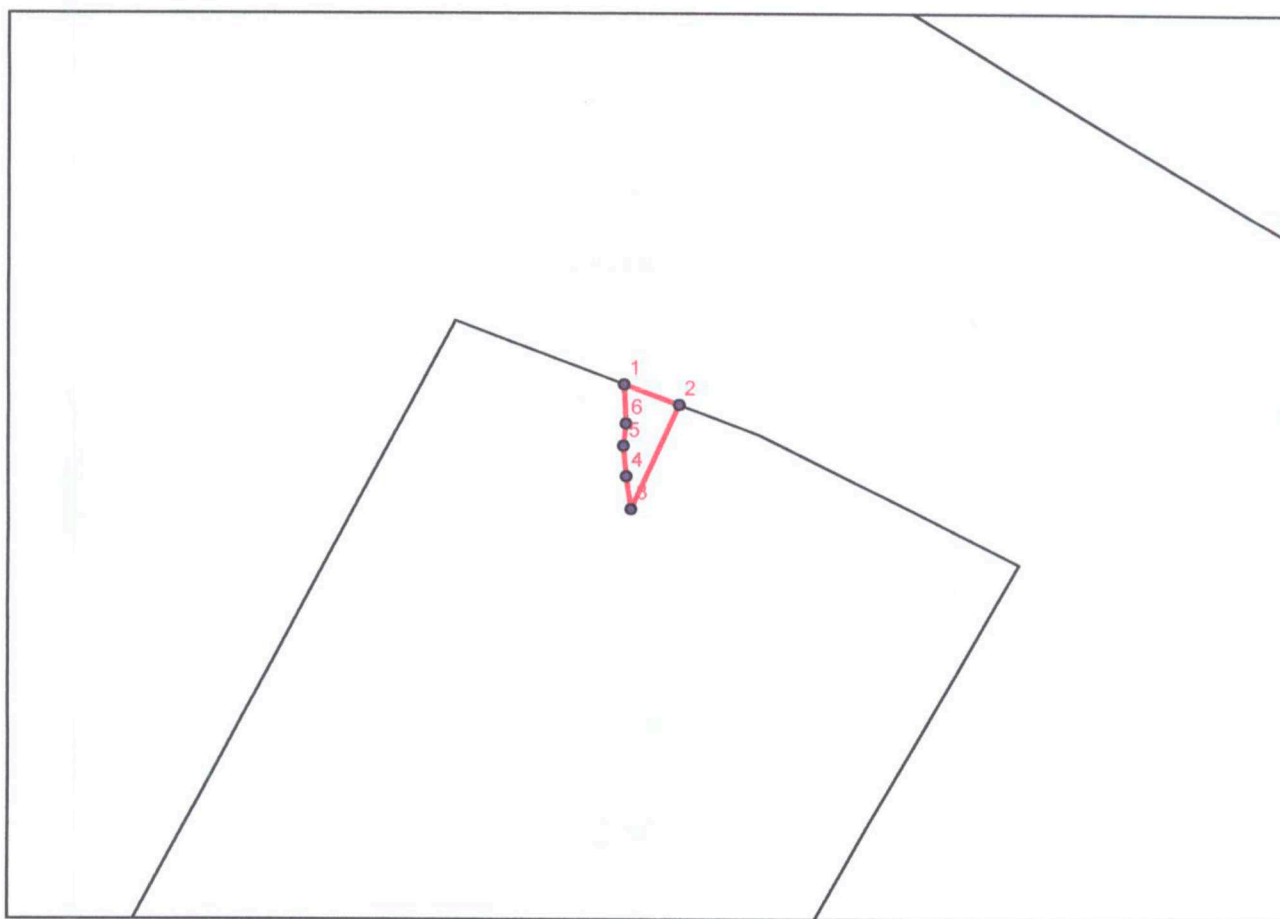
Kad.Nr 3886-004-0109

1.kv.,2. nog. Platība 0,17 ha

### Cirsmas robežu skice

Galvenā izlases cirte

Mērogs: 1:5 000



Cirsmas uzmērīšanas dati  
LKS 92 koordinātu sistēmā

Virs.nr	X	Y
1	711910,50	313033,55
2	711947,90	313019,71
3	711915,36	312948,12
4	711912,03	312970,75
5	711909,98	312991,57
6	711911,81	313006,87

Uzmērīja: Artis Supe

21.08.2019.

Zemes īpašnieks:

*Quata Raibkasp*

*Supe*

21.08.2019.

apliecinu, ka cirsmas robeža apvidū ir zināma un  
zemes vienības robežzīmes un robežstīgas ir  
ierīkotas un uzturētas apvidū atbilstoši normatīvajiem  
aktiem par zemes kadastrālo uzmērīšanu.

# "Doņikovas meži", Tilžas pag., Balvu nov.

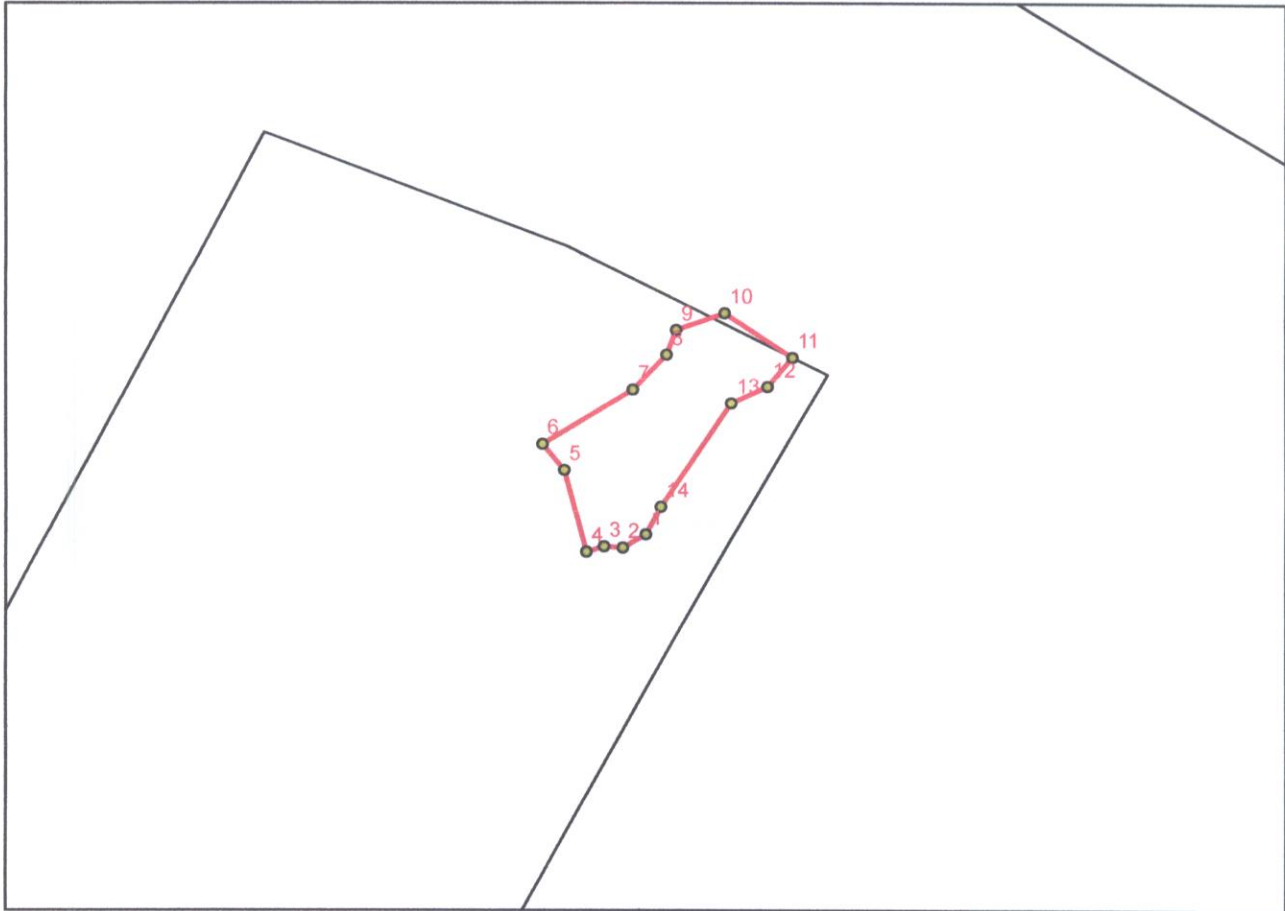
Kad.Nr 3886-004-0109

1.kv.,10. nog. Platība 1,18 ha

## Cirsmas robežu skice

Galvenā cirte

Mērogs: 1:5 000



### Cirsmas uzmērīšanas dati LKS 92 koordinātu sistēmā

Virs.nr	X	Y
1	712056,44	312800,79
2	712040,71	312791,68
3	712027,87	312792,52
4	712015,79	312788,99
5	712000,74	312845,19
6	711986,08	312863,05
7	712047,37	312900,42
8	712070,32	312924,43
9	712076,86	312941,43
10	712109,71	312953,03
11	712155,70	312922,52
12	712138,91	312902,41
13	712114,40	312891,17
14	712066,59	312819,80

Uzmērīja: Artis Supe

21.08.2019.

Zemes īpašnieks: Gunta Raiķeviča

Artis Supe  
21.08.2019.

apliecinu, ka cirsmas robeža apvidū ir zināma un zemes vienības robežzīmes un robežstigas ir ierīkotas un uzturētas apvidū atbilstoši normatīvajiem aktiem par zemes kadastrālo uzmērīšanu.

# "Doņikovas meži", Tilžas pag., Balvu nov.

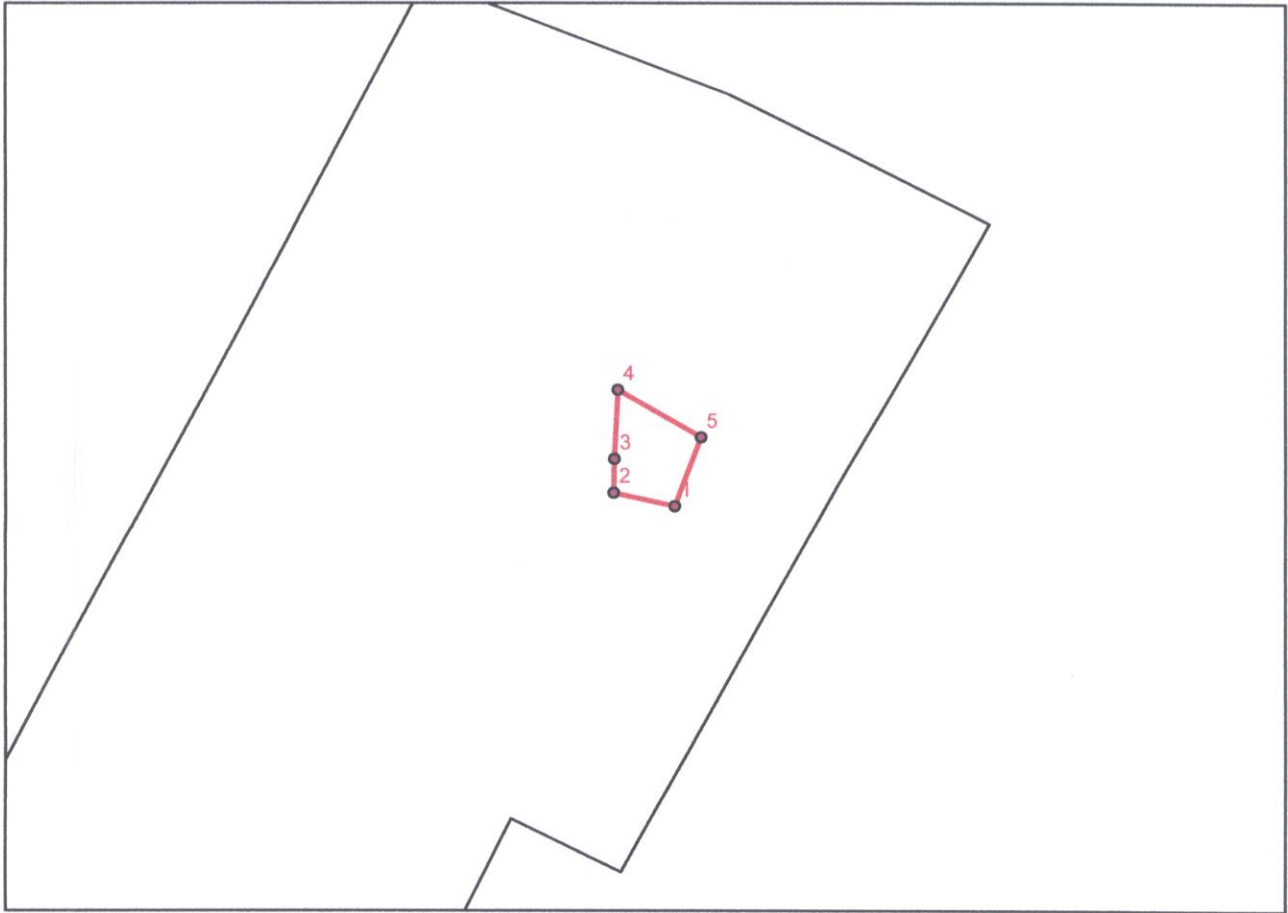
Kad.Nr 3886-004-0109

1.kv., 18. nog. Platība 0,31 ha

## Cirsmas robežu skice

Galvenā cirte

Mērogs: 1:5 000



### Cirsmas uzmērīšanas dati LKS 92 koordinātu sistēmā

Virsnr.	X	Y
1	711965,44	312716,40
2	711923,82	312725,73
3	711924,23	312748,86
4	711926,60	312796,86
5	711983,14	312763,95

Uzmērīja: Artis Supe

21.08.2019.

Zemes īpašnieks: Quinta Ribeiro

Artis Supe  
21.08.2019.

apliecinu, ka cirsmas robeža apvidū ir zināma un zemes vienības robežzīmes un robežstigas ir ierīkotas un uzturētas apvidū atbilstoši normatīvajiem aktiem par zemes kadastrālo uzmērīšanu.

# "Doņikovas meži", Tilžas pag., Balvu nov.

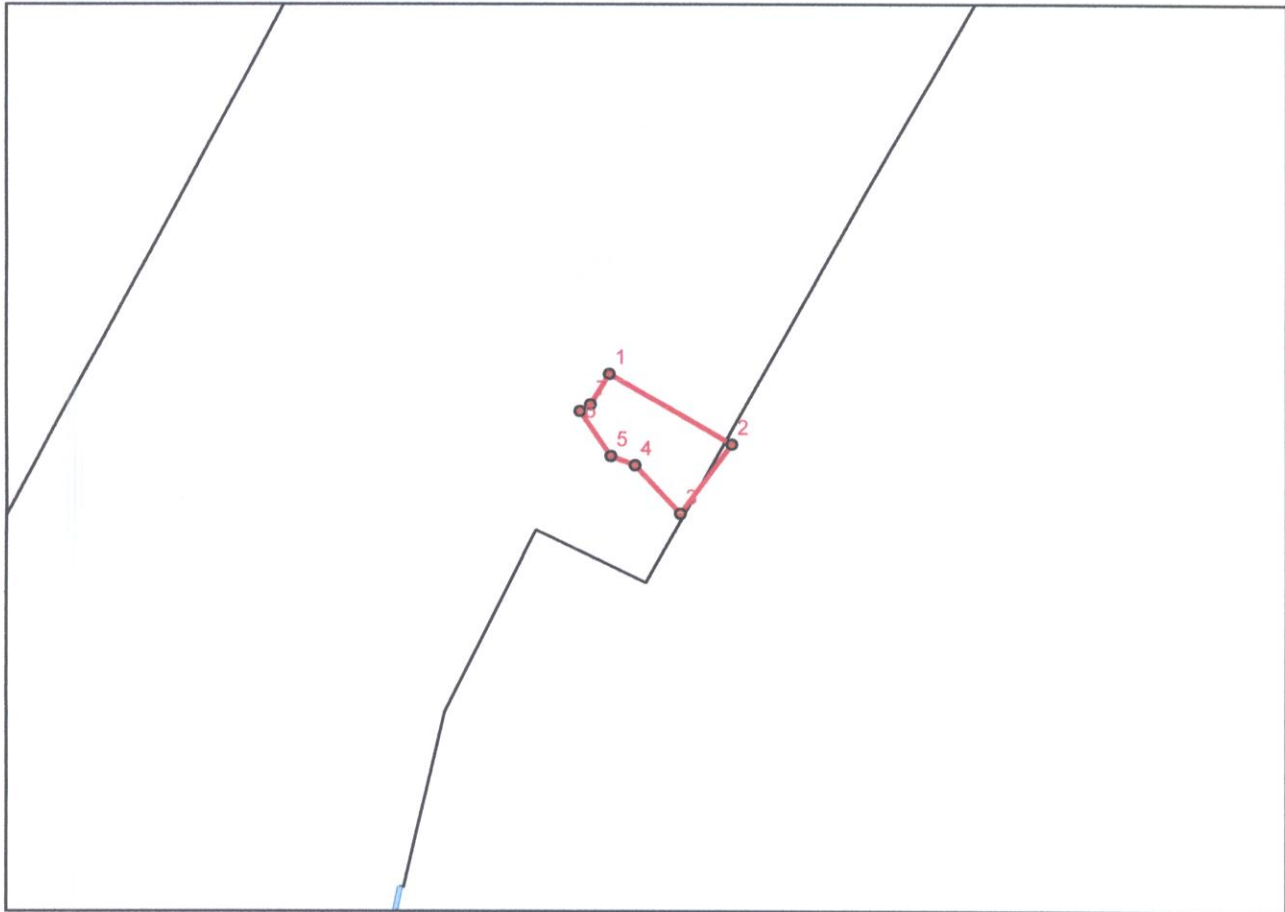
Kad.Nr 3886-004-0109

1.kv.,25. nog. Platība 0,45 ha

## Cirsmas robežu skice

Galvenā cirte

Mērogs: 1:5 000



### Cirsmas uzmērīšanas dati LKS 92 koordinātu sistēmā

Virš.nr	X	Y
1	711903,61	312609,33
2	711987,00	312560,80
3	711952,08	312513,19
4	711921,25	312546,56
5	711904,68	312552,87
6	711883,37	312583,46
7	711890,72	312588,13

Uzmērīja: Artis Supe

  
21.08.2019.

Zemes īpašnieks: 

  
21.08.2019.

apliecinu, ka cirsmas robeža apvidū ir zināma un zemes vienības robežzīmes un robežstigas ir ierīkotas un uzturētas apvidū atbilstoši normatīvajiem aktiem par zemes kadastrālo uzmērīšanu.

# "Doņikovas meži", Tilžas pag., Balvu nov.

Kad.Nr 3886-004-0109

1.kv.,32. nog. Platība 1,11 ha

## Cirsmas robežu skice

Galvenā cirte

Mērogs: 1:5 000



Cirsmas uzmērīšanas dati  
LKS 92 koordinātu sistēmā

Virš.nr	X	Y
1	711491,54	312333,75
2	711503,79	312335,92
3	711514,10	312320,54
4	711533,54	312322,50
5	711532,23	312332,65
6	711582,61	312326,55
7	711636,97	312293,97
8	711722,19	312280,19
9	711765,11	312263,81
10	711760,35	312258,17
11	711710,90	312250,18
12	711682,22	312263,81
13	711679,20	312227,37
14	711645,50	312223,33
15	711616,26	312259,77
16	711580,19	312291,48
17	711537,62	312305,78
18	711460,37	312324,60
19	711436,31	312331,16
20	711399,31	312315,75
21	711386,83	312325,53
22	711402,96	312336,64
23	711418,39	312336,39
24	711426,91	312350,91

Uzmērīja: Artis Supe

21.08.2019.

Zemes īpašnieks: Quota Raibecase

[Signature]  
21.08.2019.

apliecinu, ka cirsmas robeža apvidū ir zināma un zemes vienības robežzīmes un robežstigas ir ierīkotas un uzturētas apvidū atbilstoši normatīvajiem aktiem par zemes kadastrālo uzmērīšanu.

# "Doņikovas meži", Tilžas pag., Balvu nov.

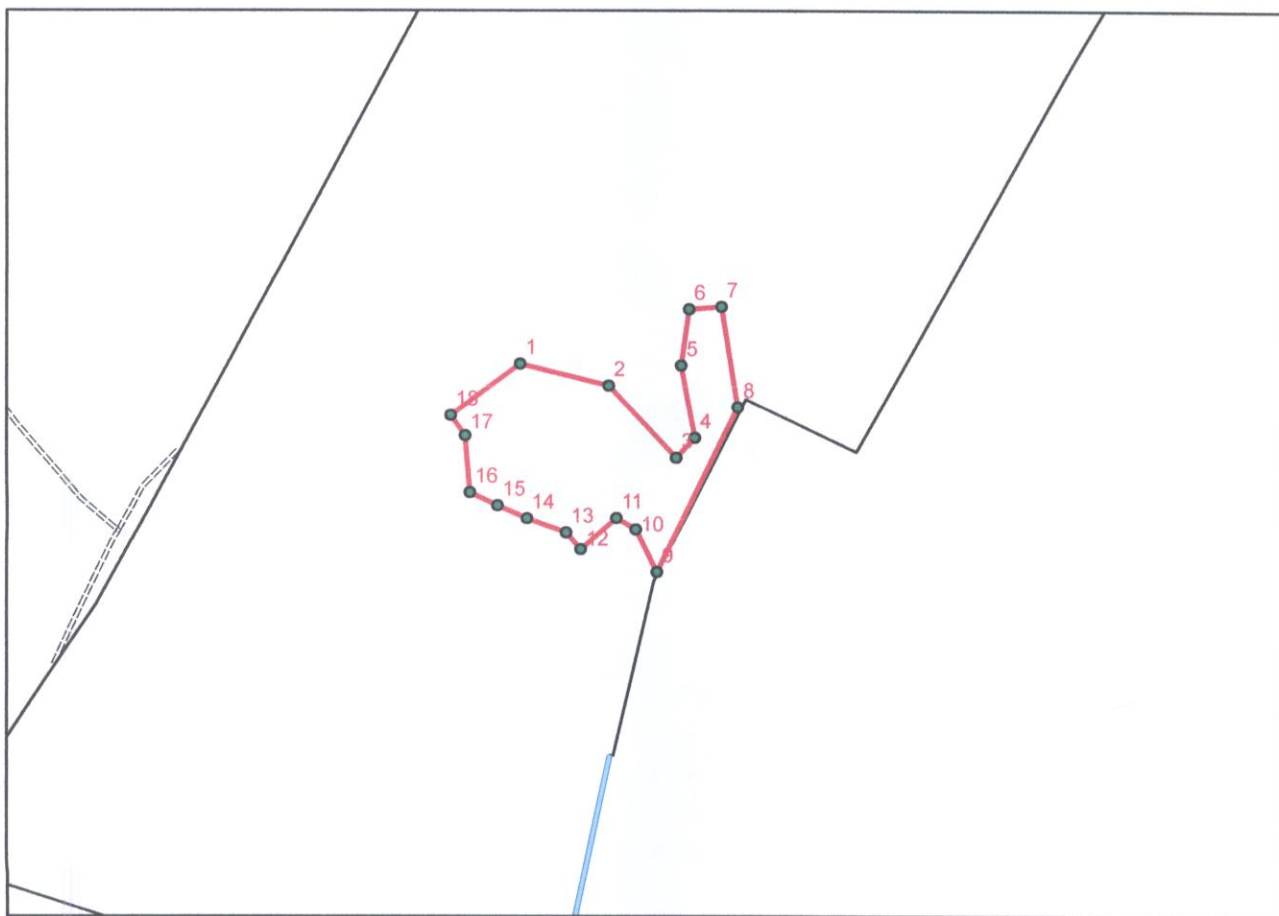
Kad.Nr 3886-004-0109

1.kv.,27.:28. nog. Platība 1,69 ha

## Cirsmas robežu skice

Galvenā cirte

Mērogs: 1:5 000



Cirsmas uzmērīšanas dati  
LKS 92 koordinātu sistēmā

Virš.nr	X	Y
1	711700,08	312526,31
2	711760,31	312511,14
3	711806,46	312461,80
4	711819,10	312475,46
5	711809,78	312525,13
6	711815,21	312563,64
7	711837,19	312565,39
8	711848,42	312496,63
9	711793,38	312383,23
10	711779,07	312412,47
11	711765,81	312420,42
12	711741,36	312398,92
13	711731,41	312410,45
14	711704,63	312420,21
15	711684,63	312429,10
16	711665,92	312438,07
17	711662,62	312476,93
18	711652,72	312490,88

27.nog.1,36 ha; 28.nog. 0,33 ha.

Uzmērīja: Artis Supe

21.08.2019.

Zemes īpašnieks: Quarta Sciberusa

[Signature]  
2019.

apliecinu, ka cirsmas robeža apvidū ir zināma un zemes vienības robežzīmes un robežstīgas ir ierīkotas un uzturētas apvidū atbilstoši normatīvajiem aktiem par zemes kadastrālo uzmērīšanu.