

1.pielikums
cirsma nekustamajam īpašumam „Doņikovas meži”, Tilžas pagastā,
Balvu novadā izsoles noteikumiem

CIRSMAS NOVĒRTĒJUMS

Pārdod. cirsmas nr.	425		
Mežsaimniecība	0000	Iecirknis	0001
Virsmēžniecība	Austrumlatgales VM	Mežniecība	7941
Bijusi mežniecība	0	Kvartāls	1
Nogabāli	02		
Platība, ha	0,17		
t.sk. ceļi, grāvji un.tml.	0	Cirtes veids	00
Pievešanas ceļi ha	0	Izstrādes laiks	Vasara
Attālums, m	0	Līg.veids	Izsole
Īstenoja	05.08.2019	Lielumu tabula	
	0000		

Sugas	Apjomi, m3								Pārdod. apjoms	Vidējais koks m3
	Koku skaits	Stumbru krāja	Lietkoksne Kopā	Resnā	Vidējā	Tievā	Malka	Atlikumi		
Kopā	114	14,30	5,55	1,16	1,28	3,10	7,16	1,59	12,71	0,13
Priede	5	1,51	0,81	0,30	0,37	0,14	0,53	0,17	1,34	0,30
Egle	57	5,28	1,22	0,00	0,45	0,77	3,55	0,51	4,77	0,09
Bērzs	49	6,16	3,52	0,86	0,46	2,20	1,79	0,85	5,31	0,13
Apse	3	1,35	0,00	0,00	0,00	0,00	1,29	0,06	1,29	0,45

1.08.2019

CIRSMAS NOVĒRTĒJUMS

Pārdod. cirsmas nr.	426		
Mežsaimniecība	0000	Iecirknis	0000
Virsmēžniecība	Austrumlatgales VN	Mežniecība	7941
Bijusī mežniecība	0	Kvartāls	1
Nogabali	10		
Platība, ha	1,18		
t.sk. ceļi, grāvji un.tml.	0	Cirtes veids	00
Pievešanas ceļi ha	0	Izstrādes laiks	Vasara
Attālums, m	0	Līg.veids	Izsole
Dastojā	20.08.2019	Lielumu tabula	
	0000		

Sugas	Apjomi, m3								Pārdod. apjoms	Vidējais koks m3
	Koku skaits	Stumbru krāja	Lietkoksne Kopā	Resnā	Vidējā	Tievā	Malka	Atlikumi		
Kopā	884	327,67	238,96	118,31	60,76	59,89	45,08	43,62	284,05	0,37
Priede	40	40,17	32,66	27,44	3,07	2,14	2,21	5,31	34,86	1,00
Ķīle	392	128,47	100,13	62,89	17,08	20,16	11,80	16,55	111,92	0,33
Bērzs	337	108,75	85,46	24,84	23,29	37,33	7,13	16,16	92,59	0,32
Apse	20	25,68	9,34	0,00	9,08	0,26	14,40	1,94	23,74	1,28
MAIksnis	95	24,60	11,38	3,14	8,24	0,00	9,55	3,67	20,93	0,26

Sugas	Saglabājamie koki				Krāja, m3			
	Skaits / Šķērslaukums	Ekoloģ	Sēkl.	Necērt	Kopā	Ekoloģ	Sēkl.	Necērt
Kopā	6 / 0	6 / 0	0 / 0	0 / 0	10,31	10,31	0,00	0,00
Bērzs	4 / 0	4 / 0	0 / 0	0 / 0	5,57	5,57	0,00	0,00
Apse	2 / 0	2 / 0	0 / 0	0 / 0	4,75	4,75	0,00	0,00

2019.08.01

CIRSMAS NOVĒRTĒJUMS

Pārdod. cirsmas nr.	429		
Mežsaimniecība	0000	Iecirknis	0001
Virsmežniecība	Austrumlatgales VN	Mežniecība	7941
Bijusī mežniecība	0	Kvartāls	1
Nogabali	18		
Platība, ha	0,31		
t.sk. ceļi, grāvji un.tml.	0	Cirtes veids	00
Pievešanas ceļi ha	0	Izstrādes laiks	Vasara
Attālums, m	0	Līg.veids	Izsole
Dastoja	20.08.2019	Lielumu tabula	
	0000		

Sugas	Apjomi, m ³								Pārdod. apjoms	Vidējais koks m ³
	Koku skaits	Stumbru krāja	Lietkoksne Kopā	Resnā	Vidējā	Tievā	Malka	Atlikumi		
Kopā	277	111,46	86,01	49,99	20,04	15,99	9,97	15,48	95,98	0,40
Priede	45	31,74	26,50	19,87	4,74	1,90	0,95	4,29	27,45	0,71
Ugle	54	4,64	3,13	1,53	0,74	0,86	0,83	0,67	3,96	0,09
Bērzs	155	58,48	46,90	21,41	13,31	12,18	3,07	8,51	49,97	0,38
Apse	6	13,45	8,23	6,99	0,19	1,05	3,66	1,56	11,89	2,24
MAIksnis	17	3,14	1,25	0,19	1,06	0,00	1,45	0,44	2,70	0,18

Saglabājamie koki

Sugas	Skaitis / Šķērslaukums				Krāja, m ³			
	Kopā	Ekoloģ	Sēkl.	Necērt	Kopā	Ekoloģ	Sēkl.	Necērt
Kopā	2 / 1	2 / 1	0 / 0	0 / 0	1,77	1,77	0,00	0,00
Bērzs	2 / 1	2 / 1	0 / 0	0 / 0	1,77	1,77	0,00	0,00

21.08.2019

CIRSMAS NOVĒRTĒJUMS

Pārdod. cirsmas nr.	428		
Mežsaimniecība	0000	Iecirknis	0001
Virsmēžniecība	Austrumlatgales Vn	Mežniecība	7941
Bijusī mežniecība	0	Kvartāls	1
Nogabali	25		
Platība, ha	0,45		
t.sk. ceļi, grāvji un.tml.	0	Cirtes veids	00
Pievešanas ceļi ha	0	Izstrādes laiks	Vasara
Attālums, m	0	Līg.veids	Izsole
Dastojā	20.08.2019	Lielumu tabula	
	0000		

Sugas	Apjomi, m3								Pārdod. apjoms	Vidējais koks m3
	Koku skaits	Stumbru krāja	Lietkoksne Kopā	Resnā	Vidējā	Tievā	Malka	Atlikumi		
Kopā	303	176,17	134,27	103,00	14,79	16,48	19,00	22,90	153,27	0,58
Priede	67	84,82	70,20	61,03	5,99	3,18	3,20	11,41	73,40	1,27
le	172	40,54	30,77	22,44	4,74	3,59	4,46	5,30	35,24	0,24
Bērzs	40	30,98	24,47	12,79	3,44	8,24	2,12	4,40	26,58	0,77
Apse	8	17,98	8,30	6,54	0,29	1,47	8,11	1,57	16,41	2,25
MAksnis	16	1,85	0,53	0,19	0,33	0,00	1,11	0,21	1,64	0,12

Saglabājamie koki

Sugas	Skaitis / Šķērslaukums				Krāja, m3			
	Kopā	Ekoloģ	Sēkl.	Necērt	Kopā	Ekoloģ	Sēkl.	Necērt
Kopā	3 / 2	3 / 2	0 / 0	0 / 0	9,26	9,26	0,00	0,00
Priede	2 / 1	2 / 1	0 / 0	0 / 0	4,33	4,33	0,00	0,00
Apse	1 / 1	1 / 1	0 / 0	0 / 0	4,93	4,93	0,00	0,00

01.08.2019

CIRSMAS NOVĒRTĒJUMS

Pārdod. cirsmas nr.	427		
Mežsaimniecība	0000	Iecirknis	0000
Virsmēžniecība	Austrumlatgales VN	Mežniecība	7941
Bijusī mežniecība	0	Kvartāls	1
Nogabali	32		
Platība, ha	1,11		
t.sk. ceļi, grāvji un.tml.	0		
Pievešanas ceļi ha	0	Cirtes veids	00
Attālums, m	0	Izstrādes laiks	Vasara
Dastoja	20.08.2019	Līg.veids	Izsole
	0000	Lielumu tabula	

Sugas	Koku skaits	Apjomi, m3							Pārdod. apjoms	Vidējais koks m3
		Stumbru krāja	Lietkoksne Kopā	Resnā	Vidējā	Tievā	Malka	Atlikumi		
Kopā	1129	349,28	256,40	119,32	71,27	65,81	46,01	46,88	302,41	0,31
Priede	9	7,89	6,71	5,41	0,85	0,45	0,08	1,10	6,79	0,88
Ķieģis	603	127,06	91,96	52,31	19,69	19,95	19,08	16,01	111,05	0,21
Bērzs	380	149,75	120,64	51,83	28,39	40,42	6,80	22,30	127,45	0,39
Apse	53	48,98	33,12	8,82	19,32	4,98	10,07	5,79	43,19	0,92
MAIksnis	58	12,61	3,97	0,95	3,02	0,00	7,18	1,47	11,15	0,22
BAIksnis	26	3,00	0,00	0,00	0,00	0,00	2,79	0,21	2,79	0,12

Saglabājamie koki

Sugas	Skaits / Šķērslaukums				Krāja, m3			
	Kopā	Ekoloģ	Sēkl.	Necērt	Kopā	Ekoloģ	Sēkl.	Necērt
Kopā	6 / 1	6 / 1	0 / 0	0 / 0	12,87	12,87	0,00	0,00
Bērzs	3 / 0	3 / 0	0 / 0	0 / 0	3,86	3,86	0,00	0,00
Apse	3 / 1	3 / 1	0 / 0	0 / 0	9,01	9,01	0,00	0,00

21.08.2019

CIRSMAS NOVĒRTĒJUMS

Pārdod. cirsmas nr.	430		
Mežsaimniecība	0000	Iecirknis	0000
Virsmežniecība	00	Mežniecība	0000
Bijusī mežniecība	0	Kvartāls	1
Nogabali	27, 28		
Platība, ha	1,69		
t.sk. ceļi, grāvji un.tml.	0	Cirtes veids	00
Pievešanas ceļi ha	0	Izstrādes laiks	Vasara
Attālums, m	0	Līg.veids	Izsole
Dastoja	05.08.2019	Lielumu tabula	
	0000		

Sugas	Apjomi, m3								Pārdod. apjoms	Vidējais koks m3
	Koku skaits	Stumbru krāja	Lietkoksne Kopā	Resnā	Vidējā	Tievā	Malka	Atlikumi		
Kopā	1536	618,61	467,11	235,09	115,77	116,25	66,27	85,23	533,38	0,40
Priede	140	147,01	112,31	92,53	12,29	7,49	15,57	19,13	127,88	1,05
Ģīgle	561	84,84	63,18	29,02	14,57	19,59	10,54	11,12	73,72	0,15
Bērzs	766	324,03	250,80	108,14	57,85	84,82	25,81	47,41	276,62	0,42
Apse	35	54,66	37,80	5,20	28,24	4,36	10,30	6,55	48,11	1,56
MAIksnis	34	8,07	3,02	0,19	2,82	0,00	4,04	1,02	7,06	0,24

Saglabājamie koki

Sugas	Skaitis / Šķērslaukums				Krāja, m3			
	Kopā	Ekoloģ	Sēkl.	Necērt	Kopā	Ekoloģ	Sēkl.	Necērt
Kopā	9 / 1	9 / 1	0 / 0	0 / 0	26,97	26,97	0,00	0,00
Priede	3 / 0	3 / 0	0 / 0	0 / 0	8,12	8,12	0,00	0,00
Bērzs	3 / 0	3 / 0	0 / 0	0 / 0	4,34	4,34	0,00	0,00
Apse	3 / 1	3 / 1	0 / 0	0 / 0	14,51	14,51	0,00	0,00

2.pielikums
cirsmas nekustamajam īpašumam „Doņikovas meži”, Tilžas pagastā,
Balvu novadā izsoles noteikumiem

"Doņikovas meži", Tilžas pag., Balvu nov.

Kad.Nr 3886-004-0109

1.kv., 2. nog. Platība 0,17 ha

Cirsmas robežu skice

Galvenā izlases cirte

Mērogs: 1:5 000



Cirsmas uzmērīšanas dati
LKS 92 koordinātu sistēmā

Virsnr	X	Y
1	711910,50	313033,55
2	711947,90	313019,71
3	711915,36	312948,12
4	711912,03	312970,75
5	711909,98	312991,57
6	711911,81	313006,87

Uzmērīja Artis Supe

21 08 2019

Zemes īpašnieks Artis Supe

21 08 2019

apliecinu, ka cirsmas robeža apvidū ir zināma un
zemes vienības robežzīmes un robežstīgas ir
ierīkotas un uzturētas apvidū atbilstoši normatīvajiem
aktiem par zemes kadastrālo uzmērīšanu

"Doņikovas meži", Tilžas pag., Balvu nov.

Kad.Nr 3886-004-0109

1.kv., 10. nog. Platība 1,18 ha

Cirsmas robežu skice

Galvenā cirte

Mērogs: 1:5 000



Cirsmas uzmērīšanas dati
LKS 92 koordinātu sistēmā

Virs.nr	X	Y
1	712056,44	312800,79
2	712040,71	312791,68
3	712027,87	312792,62
4	712015,79	312788,99
5	712000,74	312845,19
6	711986,08	312863,06
7	712047,37	312900,42
8	712070,32	312924,43
9	712078,86	312941,43
10	712109,71	312963,03
11	712155,70	312922,52
12	712138,91	312902,41
13	712114,40	312891,17
14	712066,59	312819,80

Uzmērījis: Arnis Supe

21.08.2019

Zemes īpašnieks: Gunta Rībicka

Arnis Supe
21.08.2019

apliecinu, ka cirsmas robeža apvidū ir zināma un zemes vienības robežzīmes un robežstīgas ir ierīkotas un uzturētas apvidū atbilstoši normatīvajiem aktiem par zemes kadastrālo uzmērīšanu.

"Doņikovas meži", Tilžas pag., Balvu nov.

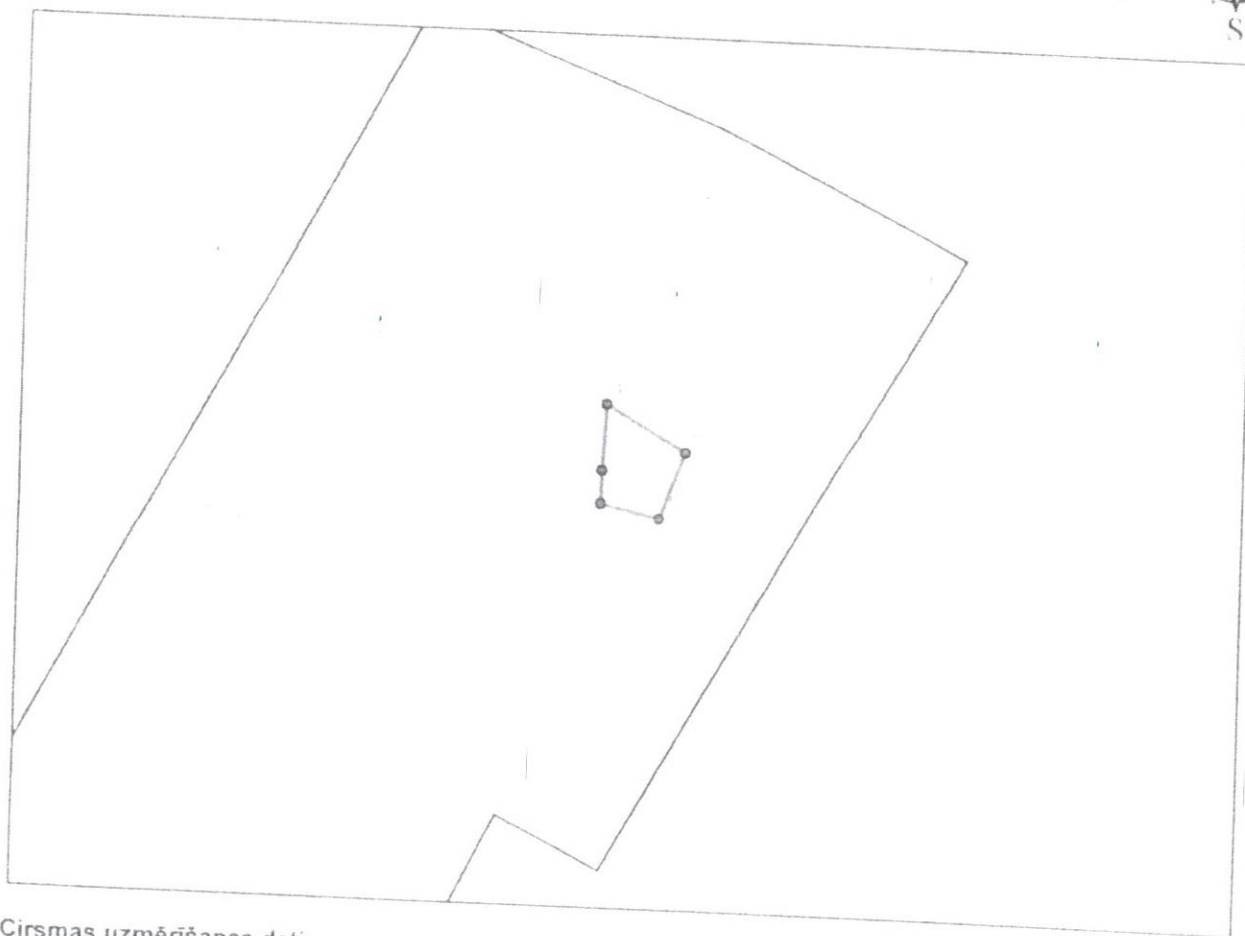
Kad.Nr 3886-004-0109

1.kv., 18. nog. Platība 0,31 ha

Cirsmas robežu skice

Galvenā cirte

Mērogs: 1:5 000



Cirsmas uzmērīšanas dati
LKS 92 koordinātu sistēmā

Virš.nr	X	Y
1	711965,44	312716,40
2	711923,82	312725,73
3	711924,23	312748,86
4	711926,60	312796,86
5	711983,14	312763,95

Uzmērīja Artis Supe

21.08.2019

Zemes īpašnieks

Gunta Rīcāne

21.08.2019

apliecinu, ka cirsmas robeža apvidū ir zināma un zemes vienības robežzīmes un robežstīgas ir ierīkotas un uzturētas apvidū atbilstoši normatīvajiem aktiem par zemes kadastrālo uzmērīšanu

"Doņikovas meži", Tilžas pag., Balvu nov.

Kad.Nr 3886-004-0109

1.kv., 25. nog. Platība 0,45 ha

Cirsmas robežu skice

Galvenā cirte

Mērogs: 1:5 000



Cirsmas uzmērīšanas dati
LKS 92 koordinātu sistēmā

Virs.nr	X	Y
1	711903,61	312609,33
2	711987,00	312560,80
3	711952,08	312513,19
4	711921,25	312546,56
5	711904,68	312552,87
6	711883,37	312583,46
7	711890,72	312588,13

Uzmērīja Artis Supe

21.08.2019

Zemes īpašnieks Ludmila Pučukova
[Signature]
21.08.2019

apliecinu, ka cirsmas robeža apvidū ir zinārna un
zemes vienības robežzīmes un robežstīgas ir
ierīkotas un uzturētas apvidū atbilstoši normatīvajiem
aktiem par zemes kadastrālo uzmērīšanu

"Doņikovas meži", Tilžas pag., Balvu nov.

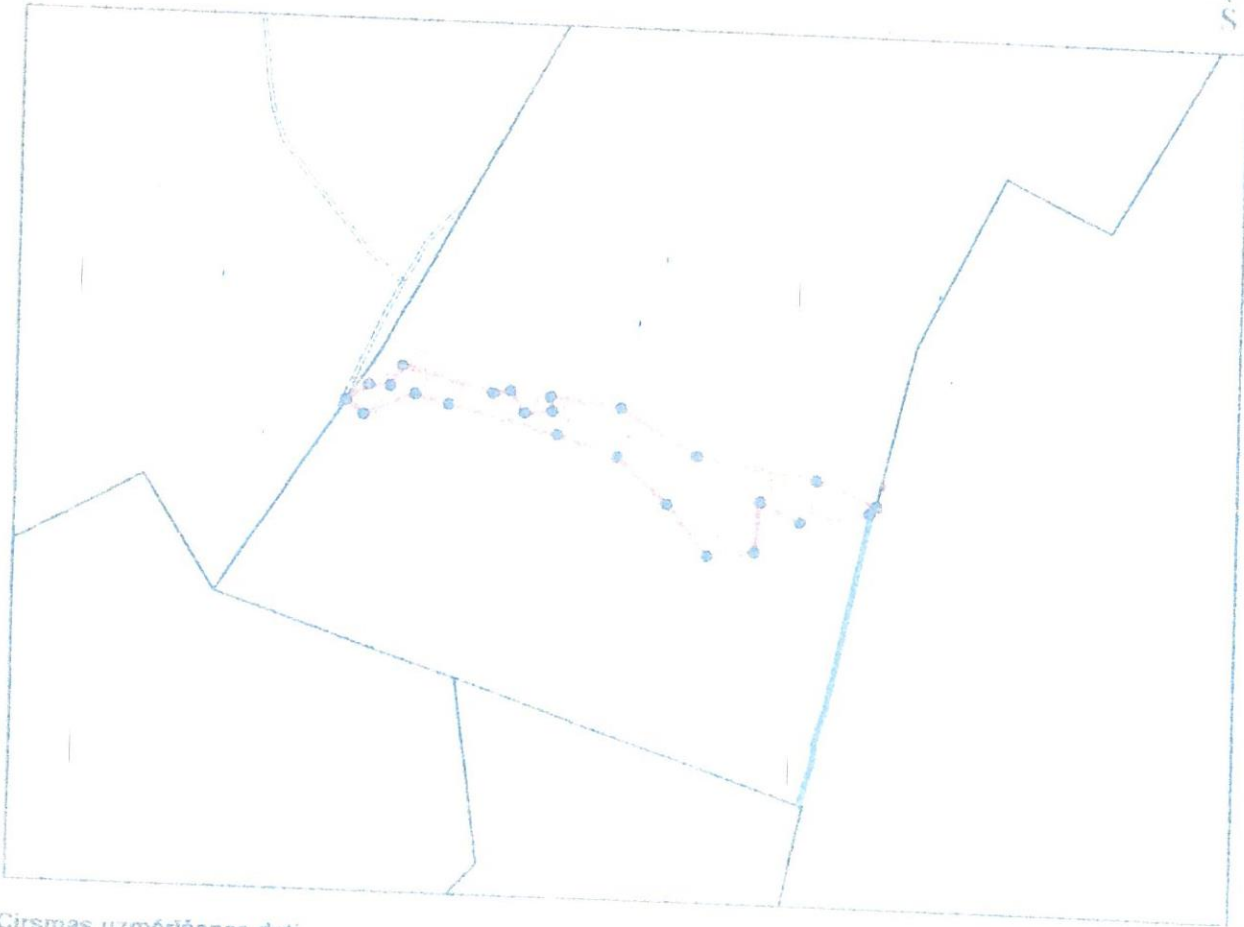
Kad.Nr 3886-004-0109

1.kv.,32. nog. Platība 1,11 ha

Cirsmas robežu skice

Galvenā cirte

Mērogs: 1:5 000



Cirsmas uzmērīšanas dati
LKS 92 koordinātu sistēmā

Virs.nr	X	Y
1	711491,54	312333,75
2	711503,79	312335,92
3	711514,10	312320,54
4	711533,54	312322,50
5	711532,23	312332,66
6	711582,61	312326,55
7	711636,97	312293,97
8	711722,19	312280,19
9	711765,11	312263,81
10	711780,35	312258,17
11	711710,90	312250,18
12	711682,22	312263,81
13	711679,20	312227,37
14	711645,50	312223,33
15	711616,26	312259,77
16	711580,19	312291,48
17	711537,62	312305,78
18	711460,37	312324,60
19	711436,31	312331,16
20	711399,31	312315,75
21	711386,83	312325,53
22	711402,96	312336,64
23	711418,39	312336,39
24	711426,91	312350,91

Uzmērījis: Artis Supe

21.08.2019

Zemes īpašnieks

Godita Rūķene

(Signature)

21.08.2019

apliecinu, ka cirsmas robeža apvidū ir zināma un
zemes vienības robežzīmes un robežstīgas ir
ierīkotas un uzturētas apvidū atbilstoši normatīvajiem
aktiem par zemes kadastrālo uzmērīšanu

"Doņikovas meži", Tilžas pag., Balvu nov.

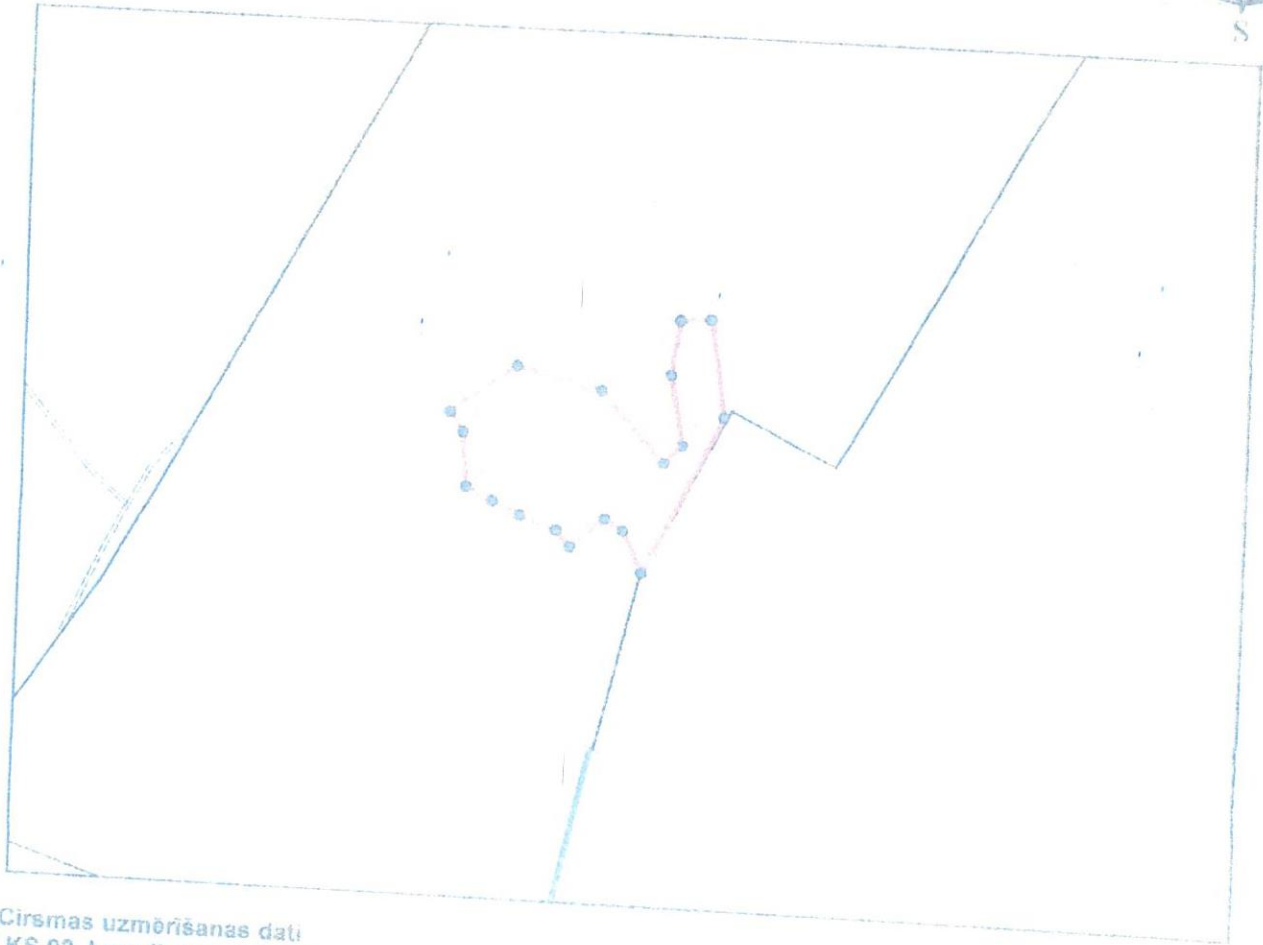
Kad.Nr 3886-004-0109

1.kv., 27.:28. nog. Platība 1,69 ha

Cirsmas robežu skice

Galvenā cirte

Mērogs: 1:5 000



Cirsmas uzmērīšanas dati
LKS 92 koordinātu sistēmā

Virs.nr	X	Y
1	711700,08	312526,31
2	711760,31	312511,14
3	711806,46	312461,80
4	711819,10	312475,46
5	711809,78	312525,13
6	711815,21	312563,64
7	711837,19	312565,39
8	711848,42	312496,63
9	711793,38	312383,23
10	711779,07	312412,47
11	711765,81	312420,42
12	711741,36	312396,92
13	711731,41	312410,45
14	711704,63	312420,21
15	711684,63	312429,10
16	711665,92	312438,07
17	711662,62	312476,93
18	711652,72	312490,88

27.nog 1,36 ha; 28.nog 0,33 ha

Uzmērījis: Arnis Supe

21.08.2019

Zemes īpašnieks: Valda Rūķene

21.08.2019

apliecinu, ka cirsmas robeža apvidū ir zināma un
zemes vienības robežzīmes un robežstīgas ir
ieīkotas un uzturētas apvidū atbilstoši normatīvajiem
aktiem par zemes kadastrālo uzmērīšanu.