

1.pielikums
cirsma nekustamajam īpašumam „Pagastlauki”, Kubulu pagastā,
Balvu novadā izsoles noteikumiem

CIRSMAS NOVĒRTĒJUMS

Pārdod. cirsmas nr.	403		
Mežsaimniecība	0000	Iecirknis	0000
Virsmēžniecība	Austrumlatgales VM	Mežniecība	7942
Bijusī mežniecība	0	Kvartāls	1
Nogabali	01, 02, 03		
Platība, ha	1,1		
t.sk. ceļi, grāvji un.tml.	0	Cirtes veids	00
Pievešanas ceļi ha	0	Izstrādes laiks	Vasara
Attālums, m	0	Līg.veids	Izsole
Dastoja	30.07.2019	Lielumu tabula	
	0000		

Sugas	Koku skaits	Apjomi, m ³						Malka	Atlikumi	Pārdod. apjoms	Vidējais koks m ³
		Stumbru krāja	Lietkoksne								
			Kopā	Resnā	Vidējā	Tievā					
Kopā	1325	428,46	312,29	162,55	69,78	79,96	58,73	57,44	371,02	0,32	
Priede	70	57,79	48,11	37,24	7,86	3,01	1,96	7,72	50,07	0,83	
Egle	864	166,21	125,80	61,51	34,03	30,25	18,80	21,61	144,60	0,19	
Bērzs	277	106,63	85,28	33,74	20,86	30,68	5,74	15,61	91,02	0,38	
Apse	50	76,85	43,12	24,66	2,44	16,02	24,70	9,04	67,81	1,54	
MAIksnis	64	20,98	9,98	5,40	4,58	0,00	7,53	3,47	17,51	0,33	

Saglabājamie koki

Sugas	Skaits / Šķērslaukums				Krāja, m ³			
	Kopā	Ekoloģ	Sēkl.	Necērt	Kopā	Ekoloģ	Sēkl.	Necērt
Kopā	6 / 1	6 / 1	0 / 0	0 / 0	14,16	14,16	0,00	0,00
Priede	2 / 0	2 / 0	0 / 0	0 / 0	3,88	3,88	0,00	0,00
Apse	3 / 1	3 / 1	0 / 0	0 / 0	9,47	9,47	0,00	0,00
MAIksnis	1 / 0	1 / 0	0 / 0	0 / 0	0,81	0,81	0,00	0,00

05.08.2019

CIRSMAS NOVĒRTĒJUMS

Pārdod. cirsmas nr.	404		
Mežsaimniecība	DIENVIDKURZEME	Iecirknis	01 ALSUNGAS
Virsmēžniecība	Austrumlatgales VM	Mežniecība	7941
Bijusī mežniecība	0	Kvartāls	1
Nogabali	08		
Platība, ha	1,44		
t.sk. ceļi, grāvji un.tml.	0	Cirtes veids	00
Pievešanas ceļi ha	0	Izstrādes laiks	Vasara
Attālums, m	0	Līg.veids	Izsole
Dastoja	30.07.2019	Lielumu tabula	
	0000		

Sugas	Koku skaits	Apjomi, m3							Pārdod. apjoms	Vidējais koks m3
		Stumbru krāja	Lietkoksne			Malka	Atlikumi			
Kopā	974	365,29	Kopā	Resnā	Vidējā	Tievā	90,61	49,06	316,22	0,38
Egle	225	45,27	31,42	16,41	6,81	8,20	7,77	6,09	39,18	0,20
Bērzs	270	111,16	91,31	37,64	28,27	25,40	3,14	16,71	94,44	0,41
Apse	22	54,83	23,13	12,64	9,45	1,03	27,26	4,45	50,38	2,49
MAIksnis	227	109,70	64,25	32,91	31,34	0,00	27,57	17,88	91,82	0,48
BAIksnis	230	44,33	15,51	0,00	15,51	0,00	24,88	3,94	40,39	0,19

Sugas	Saglabājami koki							
	Skaits / Šķērslaukums				Krāja, m3			
	Kopā	Ekoloģ	Sēkl.	Necērt	Kopā	Ekoloģ	Sēkl.	Necērt
Kopā	7 / 0	7 / 0	0 / 0	0 / 0	10,91	10,91	0,00	0,00
Bērzs	1 / 0	1 / 0	0 / 0	0 / 0	2,13	2,13	0,00	0,00
Apse	1 / 0	1 / 0	0 / 0	0 / 0	2,36	2,36	0,00	0,00
MAIksnis	4 / 0	4 / 0	0 / 0	0 / 0	5,22	5,22	0,00	0,00
BAIksnis	1 / 0	1 / 0	0 / 0	0 / 0	1,19	1,19	0,00	0,00

05.08.2019

CIRSMAS NOVĒRTĒJUMS

Pārdod. cirsmas nr.	405		
Mežsaimniecība	0000	Iecirknis	0000
Virsmēžniecība	Austrumlatgales VN	Mežniecība	7942
Bijusī mežniecība	0	Kvartāls	1
Nogabali	14		

Platība, ha	0,86		
t.sk. ceļi, grāvji un.tml.	0	Cirtes veids	00
Pievešanas ceļi ha	0	Izstrādes laiks	Vasara
Attālums, m	0	Līg.veids	Izsole
Dastoja	31.07.2019	Lielumu tabula	
	0000		

Sugas	Koku skaits	Apjomi, m3							Pārdod. apjoms	Vidējais koks m3
		Stumbru krāja	Lietkoksne				Malka	Atlikumi		
		Kopā	Resnā	Vidējā	Tīevā					
Kopā	1290	371,27	272,36	95,68	94,69	81,99	48,53	50,38	320,90	0,29
Priede	12	10,58	8,35	6,86	1,15	0,34	0,91	1,33	9,26	0,88
Egle	674	86,14	60,74	15,21	20,18	25,35	13,21	12,19	73,95	0,13
Bērzs	511	187,26	150,05	53,72	42,12	54,21	9,81	27,39	159,87	0,37
Apse	56	82,89	53,04	19,89	31,06	2,09	20,74	9,11	73,78	1,48
BAIksnis	37	4,40	0,18	0,00	0,18	0,00	3,86	0,35	4,05	0,12

Sugas	Saglabājamie koki							
	Skaits / Šķērslaukums				Krāja, m3			
	Kopā	Ekoloģ	Sēkl.	Necērt	Kopā	Ekoloģ	Sēkl.	Necērt
Kopā	5 / 0	5 / 0	0 / 0	0 / 0	7,28	7,28	0,00	0,00
Bērzs	3 / 0	3 / 0	0 / 0	0 / 0	4,11	4,11	0,00	0,00
Apse	1 / 0	1 / 0	0 / 0	0 / 0	2,42	2,42	0,00	0,00
BAIksnis	1 / 0	1 / 0	0 / 0	0 / 0	0,75	0,75	0,00	0,00

05.08.2019

CIRSMAS NOVĒRTĒJUMS

Pārdod. cirsmas nr.	408		
Mežsaimniecība	0000	Iecirknis	0000
Virsmežniecība	Austrumlatgales VM	Mežniecība	7942
Bijusī mežniecība	0	Kvartāls	1
Nogabali	27		
Platība, ha	2,23		
t.sk. ceļi, grāvji un.tml.	0	Cirtes veids	00
Pievešanas ceļi ha	0	Izstrādes laiks	Vasara
Attālums, m	0	Līg.veids	Izsole
Dastoja	12.07.2019	Lielumu tabuļa	
	0000		

Sugas	Koku skaits	Apjomi, m3							Pārdod. apjoms	Vidējais koks m3
		Stumbru krāja	Lietkoksne			Malka	Atlikumi			
		Kopā	Resnā	Vidējā	Tievā					
Kopā	2077	870,21	634,25	277,71	204,11	152,42	120,83	115,13	755,08	0,42
Egle	710	105,71	70,69	15,69	24,81	30,19	20,69	14,33	91,38	0,15
Bērzs	1165	500,64	402,60	189,33	100,62	112,65	25,52	72,53	428,12	0,43
Apse	124	248,63	154,85	71,91	73,36	9,58	67,44	26,34	222,28	2,01
MAIksnis	28	9,56	4,77	0,79	3,98	0,00	3,37	1,42	8,14	0,34
BAIksnis	50	5,67	1,34	0,00	1,34	0,00	3,82	0,52	5,16	0,11

Sugas	Saglabājamie koki				Krāja, m3					
	Skaits / Šķērslaukums		Sēkl.		Necērt		Sēkl.		Necērt	
	Kopā	Ekoloģ	Sēkl.	Necērt	Kopā	Ekoloģ	Sēkl.	Necērt	Kopā	Ekoloģ
Kopā	14 / 1	14 / 1	0 / 0	0 / 0	43,30	43,30	0,00	0,00	43,30	43,30
Priede	1 / 0	1 / 0	0 / 0	0 / 0	0,66	0,66	0,00	0,00	0,66	0,66
Bērzs	7 / 0	7 / 0	0 / 0	0 / 0	11,71	11,71	0,00	0,00	11,71	11,71
Apse	6 / 1	6 / 1	0 / 0	0 / 0	30,93	30,93	0,00	0,00	30,93	30,93

05.08.2019

CIRSMAS NOVĒRTĒJUMS

Pārdod. cirsmas nr.	411		
Mežsaimniecība	0000	Iecirknis	0000
Virsmēžniecība	Austrumlatgales VN	Mežniecība	7942
Bijusī mežniecība	0	Kvartāls	1
Nogabali	33		

Platība, ha	0,93		
t.sk. ceļi, grāvji un.tml.	0	Cirtes veids	00
Pievešanas ceļi ha	0	Izstrādes laiks	Vasara
Attālums, m	0	Līg.veids	Izsole
Dastoja	01.08.2019	Lielumu tabula	
	0000		

Sugas	Koku skaits	Apjomi, m3							Pārdod. apjoms	Vidējais koks m3
		Stumbru krāja	Lietkoksne			Malka	Atlikumi			
			Kopā	Resnā	Vidējā	Tievā				
Kopā	742	202,08	107,75	28,31	68,36	11,08	72,81	21,52	180,55	0,27
Egle	26	3,78	2,92	1,10	0,83	1,00	0,30	0,56	3,23	0,15
Bērzs	97	56,26	46,55	23,54	13,96	9,05	1,41	8,29	47,96	0,58
Apse	12	15,33	9,37	3,67	4,67	1,03	4,33	1,63	13,70	1,28
BAIksnis	607	126,71	48,90	0,00	48,90	0,00	66,76	11,04	115,66	0,21

05.08.2019

CIRSMAS NOVĒRTĒJUMS

Pārdod. cirsmas nr.	406		
Mežsaimniecība	0000	Iecirknis	0000
Virsmēžniecība	Austrumlatgales Vn	Mežniecība	7942
Bijusī mežniecība	0	Kvartāls	1
Nogabali	35		
Platība, ha	0,19		
t.sk. ceļi, grāvji un.tml.	0	Cirtes veids	00
Pievešanas ceļi ha	0	Izstrādes laiks	Vasara
Attālums, m	0	Līg.veids	Izsole
Dastoja	01.08.2019	Lielumu tabula	
	0000		

Sugas	Koku skaits	Apjomi, m3							Pārdod. apjoms	Vidējais koks m3
		Stumbru krāja	Lietkoksne Kopā	Resnā	Vidējā	Tievā	Malka	Atlikumi		
Kopā	127	34,74	18,29	7,48	8,57	2,24	12,72	3,73	31,01	0,27
Egle	6	0,49	0,34	0,00	0,26	0,08	0,06	0,08	0,40	0,08
Bērzs	20	13,02	10,78	7,48	1,14	2,16	0,32	1,92	11,10	0,65
BAIksnis	101	21,24	7,16	0,00	7,16	0,00	12,34	1,74	19,50	0,21

05.08.2019

CIRSMAS NOVĒRTĒJUMS

Pārdod. cirsmas nr.	407	Iecirknis	0000
Mežsaimniecība	0000	Mežniecība	7942
Virsmēžniecība	Austrumlatgales VN	Kvartāls	1
Bijusī mežniecība	0		
Nogabali	36, 40, 41		
Platība, ha	1,26		
t.sk. ceļi, grāvji un.tml.	0	Cirtes veids	00
Pievešanas ceļi ha	0	Izstrādes laiks	Vasara
Attālums, m	0	Līg.veids	Izsole
Dastoja	12.07.2019	Lielumu tabula	
	0000		

Sugas	Koku skaits	Apjomi, m3							Pārdod. apjoms	Vidējais koks m3
		Stumbru krāja	Lietkoksne			Malka	Atlikumi			
			Kopā	Resnā	Vidējā	Tievā				
Kopā	1038	511,73	271,43	95,81	123,01	52,61	187,59	52,70	459,02	0,49
Egle	375	40,07	26,25	1,68	9,66	14,91	8,38	5,45	34,62	0,11
Bērzs	339	149,07	118,98	58,85	25,90	34,23	8,43	21,67	127,40	0,44
Apse	95	287,62	117,61	35,29	78,84	3,48	147,48	22,53	265,09	3,03
MAIksnis	13	2,83	1,04	0,00	1,04	0,00	1,41	0,38	2,45	0,22
BAIksnis	216	32,14	7,56	0,00	7,56	0,00	21,90	2,67	29,47	0,15

Sugas	Saglabājamie koki							
	Skaits / Šķērslaukums				Krāja, m3			
	Kopā	Ekoloģ	Sēkl.	Necērt	Kopā	Ekoloģ	Sēkl.	Necērt
Kopā	6 / 1	6 / 1	0 / 0	0 / 0	20,24	20,24	0,00	0,00
Bērzs	2 / 0	2 / 0	0 / 0	0 / 0	4,47	4,47	0,00	0,00
Apse	3 / 1	3 / 1	0 / 0	0 / 0	14,52	14,52	0,00	0,00
BAIksnis	1 / 0	1 / 0	0 / 0	0 / 0	1,25	1,25	0,00	0,00

05.08.2019

CIRSMAS NOVĒRTĒJUMS

Pārdod. cirsmas nr.	413		
Mežsaimniecība	0000	Iecirknis	0000
Virsmēžniecība	00	Mežniecība	0000
Bijusi mežniecība	0	Kvartāls	1
Nogabali	47		
Platība, ha	0,22		
t.sk. ceļi, grāvji un.tml.	0	Cirtes veids	00
Pieņemšanas ceļi ha	0	Izstrādes laiks	Vasara
Attālums, m	0	Līg.veids	Izsole
Dastoja	11.07.2019	Lielumu tabula	
	0000		

Sugas	Koku skaits	Apjomi, m ³							Pārdod. apjoms	Vidējais koks m ³
		Stumbru krāja	Lietkoksne			Malka	Atlikumi			
		Kopā	Resnā	Vidējā	Tievā					
Kopā	294	96,46	74,91	40,92	17,33	16,65	8,06	13,49	82,97	0,33
Egle	88	21,26	16,84	9,93	3,61	3,30	1,59	2,83	18,42	0,24
Bērzs	161	67,38	54,48	29,70	11,58	13,20	3,06	9,84	57,54	0,42
Apse	6	2,53	1,83	1,30	0,38	0,16	0,36	0,34	2,19	0,42
BAIksnis	39	5,30	1,76	0,00	1,76	0,00	3,05	0,48	4,81	0,14

Saglabājamie koki								
Sugas	Skaits / Šķērslaukums				Krāja, m ³			
	Kopā	Ekoloģ	Sēkl.	Necērt	Kopā	Ekoloģ	Sēkl.	Necērt
Kopā	2 / 1	2 / 1	0 / 0	0 / 0	3,94	3,94	0,00	0,00
Bērzs	1 / 0	1 / 0	0 / 0	0 / 0	0,78	0,78	0,00	0,00
Apse	1 / 1	1 / 1	0 / 0	0 / 0	3,16	3,16	0,00	0,00

05.08.2019

CIRSMAS NOVĒRTĒJUMS

Pārdod. cirsmas nr.	409		
Mežsaimniecība	0000	Iecirknis	0000
Virsmniecība	Austrumlatgales VN	Mežniecība	7942
Bijusī mežniecība	0	Kvartāls	1
Nogabali	52, 60, 64		

Platība, ha	2,27	Cirtes veids	00
t.sk. ceļi, grāvji un.tml.	0	Izstrādes laiks	Vasara
Pievešanas ceļi ha	0	Līg.veids	Izsole
Attālums, m	0	Lielumu tabula	
Dastoja	12.07.2019		
	0000		

Sugas	Koku skaits	Apjomi, m3							Pārdod. apjoms	Vidējais koks m3
		Stumbru krāja	Lietkoksne			Malka	Atlikumi			
		Kopā	Resnā	Vidējā	Tievā					
Kopā	2292	819,45	577,43	308,35	129,07	140,01	127,94	114,08	705,37	0,36
Priede	1	0,48	0,39	0,14	0,23	0,03	0,02	0,06	0,41	0,48
Egle	757	111,12	77,75	30,94	20,06	26,75	18,22	15,15	95,97	0,15
Bērzs	972	398,07	318,99	166,76	69,79	82,44	20,68	58,40	339,68	0,41
Apse	98	168,55	114,17	78,63	4,75	30,79	33,63	20,75	147,80	1,72
MAIksnis	292	119,57	60,91	31,89	29,02	0,00	40,77	17,89	101,68	0,41
BAIksnis	172	21,67	5,22	0,00	5,22	0,00	14,61	1,84	19,83	0,13

Sugas	Saglabājamie koki				Krāja, m3					
	Skaits / Šķērslaukums		Sēkl.		Necērt		Sēkl.		Necērt	
	Kopā	Ekoloģ	Sēkl.	Necērt	Kopā	Ekoloģ	Sēkl.	Necērt	Kopā	Ekoloģ
Kopā	12 / 0	12 / 0	0 / 0	0 / 0	19,74	19,74	0,00	0,00		
Bērzs	6 / 0	6 / 0	0 / 0	0 / 0	5,96	5,96	0,00	0,00		
Apse	3 / 0	3 / 0	0 / 0	0 / 0	9,82	9,82	0,00	0,00		
MAIksnis	3 / 0	3 / 0	0 / 0	0 / 0	3,96	3,96	0,00	0,00		

05.08.2019

CIRSMAS NOVĒRTĒJUMS

Pārdod. cirsmas nr.	410		
Mežsaimniecība	0000	Iecirknis	0000
Viršmežniecība	Austrumlatgales VM	Mežniecība	7942
Bijusī mežniecība	0	Kvartāls	1
Nogabali	54		
Platība, ha	0,84		
t.sk. ceļi, grāvji un.tml.	0	Cirtes veids	00
Pievešanas ceļi ha	0	Izstrādes laiks	Vasara
Attālums, m	0	Līg.veids	Izsole
Dastoja	01.08.2019	Lielumu tabula	
	0000		

Sugas	Koku skaits	Apjomi, m ³							Pārdod. apjoms	Vidējais koks m ³
		Stumbru krāja	Lietkoksne			Malka	Atlikumi			
			Kopā	Resnā	Vidējā	Tievā				
Kopā	739	171,64	83,13	24,36	52,77	6,00	71,29	17,22	154,42	0,23
Egle	14	2,86	2,29	1,34	0,32	0,63	0,19	0,38	2,48	0,20
Bērzs	69	38,81	32,02	23,02	3,63	5,37	1,10	5,70	33,12	0,56
BAIksnis	656	129,96	48,82	0,00	48,82	0,00	70,00	11,14	118,82	0,20

05.08.2019

CIRSMAS NOVĒRTĒJUMS

Pārdod. cirsmas nr.	412	Iecirknis	0000
Mežsaimniecība	0000	Mežniecība	7942
Virsmēžniecība	Austrumlatgales VM	Kvartāls	1
Bijusī mežniecība	0		
Nogabali	61		
Platība, ha	0,19		
t.sk. ceļi, grāvji un.tml.	0	Cirtes veids	00
Pievešanas ceļi ha	0	Izstrādes laiks	Vasara
Attālums, m	0	Līg.veids	Izsole
Dastoja	11.07.2019	Lielumu tabula	
	0000		

Sugas	Koku skaits	Apjomi, m ³							Pārdod. apjoms	Vidējais koks m ³
		Stumbru krāja	Lietkoksne				Malka	Atlikumi		
		Kopā	Resnā	Vidējā	Tievā					
Kopā	177	59,70	41,78	24,14	5,08	12,56	9,34	8,59	51,12	0,34
Priede	1	0,14	0,11	0,00	0,05	0,06	0,01	0,02	0,12	0,14
Egle	3	0,06	0,00	0,00	0,00	0,00	0,05	0,02	0,05	0,02
Bērzs	88	16,03	11,07	4,20	1,83	5,04	2,40	2,55	13,47	0,18
Apse	69	41,58	30,12	19,93	2,72	7,46	5,63	5,83	35,75	0,60
BAIksnis	16	1,90	0,48	0,00	0,48	0,00	1,24	0,18	1,72	0,12

Saglabājami koki								
Sugas	Skaits / Šķērslaukums				Krāja, m ³			
	Kopā	Ekoloģ	Sēkl.	Necērt	Kopā	Ekoloģ	Sēkl.	Necērt
Kopā	2 / 1	2 / 1	0 / 0	0 / 0	2,46	2,46	0,00	0,00
Apse	2 / 1	2 / 1	0 / 0	0 / 0	2,46	2,46	0,00	0,00

05.08.2019

CIRSMAS NOVĒRTĒJUMS

Pārdod. cirsmas nr.	416	Iecirknis	0000
Mežsaimniecība	0000	Mežniecība	7942
Virsmēžniecība	Austrumlatgales VM	Kvartāls	1
Bijusī mežniecība	0		
Nogabali	68		
Platība, ha	1,13	Cirtes veids	00
t.sk. ceļi, grāvji un.tml.	0	Izstrādes laiks	Vasara
Pievešanas ceļi ha	0	Līg.veids	Izsole
Attālums, m	0	Lielumu tabula	
Dastoja	09.07.2019		
	0000		

Sugas	Koku skaits	Apjomi, m3							Pārdod. apjoms	Vidējais koks m3
		Stumbru krāja	Lietkoksne			Malka	Atlikumi			
			Kopā	Resnā	Vidējā	Tievā				
Kopā	274	74,44	44,40	21,21	15,53	7,65	21,35	8,68	65,76	0,27
Egle	63	19,59	15,78	11,15	2,06	2,58	1,26	2,55	17,04	0,31
Bērzs	60	21,62	16,10	8,03	3,26	4,81	2,33	3,19	18,43	0,36
Apse	4	3,13	2,65	2,04	0,34	0,27	0,05	0,43	2,70	0,78
BAIksnis	147	30,10	9,87	0,00	9,87	0,00	17,71	2,52	27,59	0,20

05.08.2019

CIRSMAS NOVĒRTĒJUMS

Pārdod. cirsmas nr.	414		
Mežsaimniecība	0000	Iecirknis	0000
Virsmēžniecība	Austrumlatgales Vn	Mežniecība	7942
Bijusī mežniecība	0	Kvartāls	1
Nogabali	69,70		

Platība, ha	4,27		
t.sk. ceļi, grāvji un tml.	0	Cirtes veids	00
Pievešanas ceļi ha	0	Izstrādes laiks	Vasara
Attālums, m	0	Līg.veids	Izsole
Dastoja	09.07.2019	Lielumu tabula	
	0000		

Sugas	Koku skaits	Apjomi, m3							Pārdod. apjoms	Vidējais koks m3
		Stumbru krāja	Lietkoksne			Malka	Atlikumi			
			Kopā	Resnā	Vidējā	Tievā				
Kopā	5349	1901,59	1392,63	581,86	470,76	340,01	259,49	249,47	1652,12	0,36
Priede	18	13,66	11,12	9,29	1,15	0,69	0,75	1,79	11,87	0,76
Egle	3225	540,17	386,20	153,37	105,18	127,65	83,19	70,79	469,39	0,17
Bērzs	1710	873,01	708,02	361,58	154,66	191,78	38,73	126,26	746,74	0,51
Apse	299	456,94	281,39	55,46	206,04	19,89	127,02	48,53	408,41	1,53
MAIksnis	36	10,82	5,46	2,17	3,29	0,00	3,78	1,58	9,24	0,30
BAIksnis	61	6,99	0,44	0,00	0,44	0,00	6,02	0,53	6,46	0,11

Sugas	Saglabājamie koki							
	Skaits / Šķērslaukums				Krāja, m3			
	Kopā	Ekoloģ	Sēkl.	Necērt	Kopā	Ekoloģ	Sēkl.	Necērt
Kopā	20 / 1	20 / 1	0 / 0	0 / 0	57,46	57,46	0,00	0,00
Priede	1 / 0	1 / 0	0 / 0	0 / 0	1,64	1,64	0,00	0,00
Bērzs	9 / 0	9 / 0	0 / 0	0 / 0	17,28	17,28	0,00	0,00
Apse	9 / 1	9 / 1	0 / 0	0 / 0	37,70	37,70	0,00	0,00
BAIksnis	1 / 0	1 / 0	0 / 0	0 / 0	0,84	0,84	0,00	0,00

05.08.2019

CIRSMAS NOVĒRTĒJUMS

Pārdod. cirsmas nr.	415		
Mežsaimniecība	0000	Iecirknis	0000
Virsmēžniecība	Austrumlatgales VM	Mežniecība	7942
Bijusī mežniecība	0	Kvartāls	87
Nogabali	72,74		
Platība, ha	0,93		
t.sk. ceļi, grāvji un.tml.	0	Cirtes veids	00
Pievešanas ceļi ha	0	Izstrādes laiks	Vasara
Attālums, m	0	Līg.veids	Izsole
Dastoja	7274	Lielumu tabula	

Sugas	Koku skaits	Apjomi, m3							Pārdod. apjoms	Vidējais koks m3
		Stumbru krāja	Lietkoksne			Malka	Atlikumi			
Kopā			Kopā	Resnā	Vidējā	Tievā				
Kopā	740	230,36	118,43	20,68	92,54	5,21	90,12	21,81	208,55	0,31
Egle	63	11,15	8,72	4,60	2,12	2,00	0,91	1,51	9,63	0,18
Bērzs	24	23,23	19,54	16,08	2,21	1,24	0,33	3,36	19,87	0,97
Apse	1	5,04	1,96	0,00	0,00	1,96	2,37	0,71	4,33	5,04
BAIksnis	652	190,94	88,21	0,00	88,21	0,00	86,50	16,23	174,71	0,29

05.08.2019

2.pielikums
cirsmas nekustamajam īpašumam „Pagastlauki”, Kubulu pagastā,
Balvu novadā izsoles noteikumiem

"Pagastlauki", Kubulu pag., Balvu nov.

Kad.Nr 3858-003-0110

1.kv.,72.;74. nog. Platība 0,93 ha

Cirsmas robežu skice

Galvenā cirte

Mērogs: 1:5 000



Cirsmas uzmērīšanas dati
LKS 92 koordinātu sistēmā

72.nog 0.65 ha, 74.nog 0.28 ha.

NAME	X	Y
1	695368,89	348432,30
2	695391,82	348464,96
3	695391,84	348484,32
4	695407,92	348505,90
5	695418,83	348524,24
6	695439,81	348534,54
7	695482,06	348539,29
8	695499,67	348558,94
9	695507,19	348561,21
10	695532,55	348548,81
11	695544,83	348543,66
12	695523,47	348524,74
13	695337,40	348386,57

Uzmērīja: Artis Supe

02 08 2019

Zemes īpašnieks [Signature]

[Signature]
2019

apliecinu, ka cirsmas robeža apvidū ir zināma un
zemes vienības robežzīmes un robežstīgas ir
ierīkotas un uzturētas apvidū atbilstoši normatīvajiem
aktiem par zemes kadastrālo uzmērīšanu

"Pagastlauki", Kubulu pag., Balvu nov.

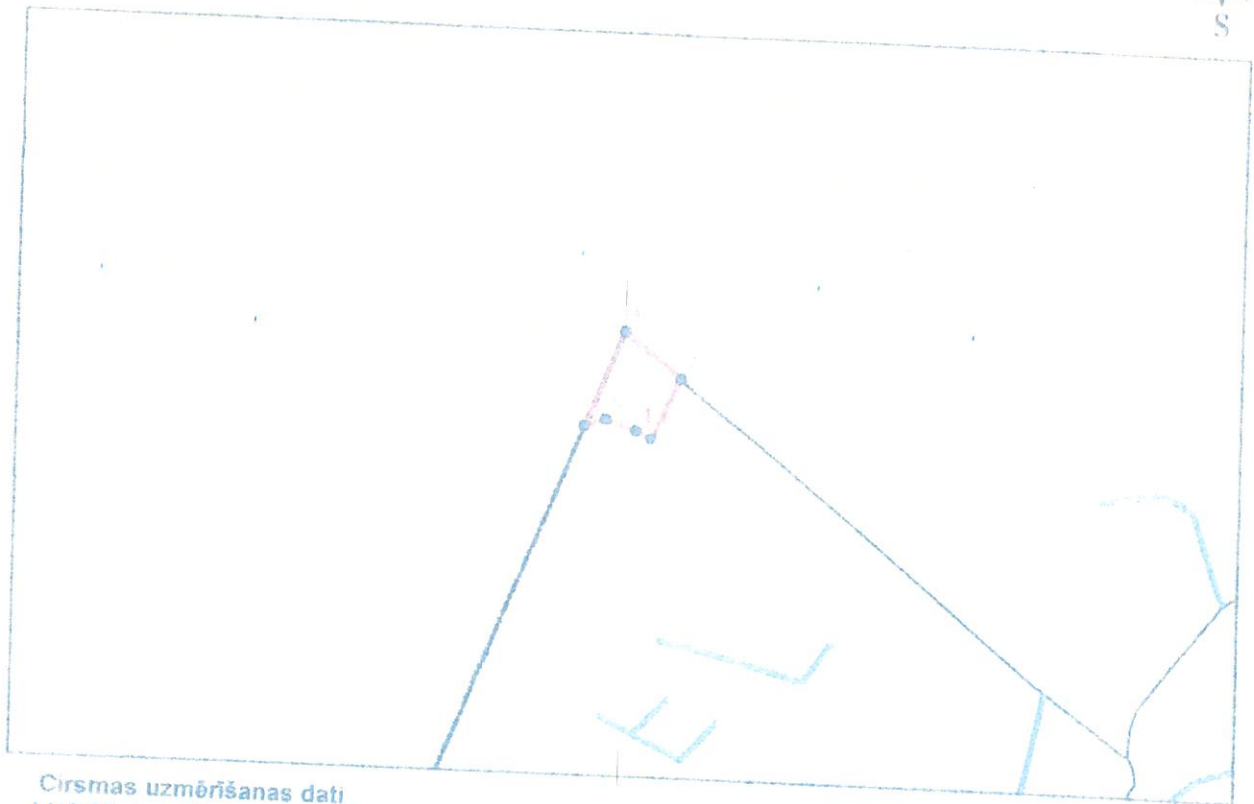
Kad.Nr 3858-003-0110

1.kv.,01.;02.;03.. nog. Platība 1,10 ha

Cirsmas robežu skice

Galvenā cirte

Mērogs: 1:10 000



Cirsmas uzmērīšanas dati
LKS 92 koordinātu sistēmā

1. nog 0,24 ha, 2. nog 0,68 ha, 3. nog 0,18 ha

NAME	X	Y
1	695641,47	350206,32
2	695722,06	350141,82
3	695681,75	350055,76
4	695659,45	350066,25
5	695615,44	350081,16
6	695584,88	350071,09

Uzmērīja, Artis Supe

02.08.2019

Zemes īpašnieks

Artis Supe

2019

apliecinu, ka cirsmas robeža apvidū ir zināma un
zemes vienības robežzīmes un robežstīgas ir
ienkotas un uzturētas apvidū atbilstoši normatīvajiem
aktiem par zemes kadastrālo uzmērīšanu

"Pagastlauki", Kubulu pag., Balvu nov.

Kad.Nr 3858-003-0110

1.kv.,08.. nog. Platība 1,44 ha

Cirsmas robežu skice

Galvenā cirte

Mērogs: 1:10 000



Cirsmas uzmērīšanas dati
LKS 92 koordinātu sistēmā

NAME	X	Y
1	695622,38	349873,66
2	695619,06	349904,30
3	695649,45	349924,11
4	695703,73	349943,38
5	695742,15	349971,18
6	695821,61	349987,80
7	695862,01	349972,07
8	695897,82	349964,30
9	695920,01	349984,34
10	695983,50	349932,40
11	695974,69	349917,09
12	695931,91	349908,12
13	695924,82	349916,18
14	695879,79	349950,56
15	695836,07	349956,94
16	695655,48	349861,67

Uzmērīja: Artis Supe

02.08.2019

Zemes īpašnieks

Quata Dīkmanis

02.08.2019

apliecinu, ka cirsmas robeža apvidū ir zināma un
zemes vienības robežzīmes un robežstīgas ir
ierīkotas un uzturētas apvidū atbilstoši normatīvajiem
aktiem par zemes kadastrālo uzmērīšanu

"Pagastlauki", Kubulu pag., Balvu nov.

Kad.Nr 3858-003-0110

1.kv., 14. nog. Platība 0,86 ha

Cirsmas robežu skice

Galvenā cirte

Mērogs: 1:10 000



Cirsmas uzmērīšanas dati
LKS 92 koordinātu sistēmā

NAME	X	Y
1	695587,70	349680,54
2	695541,83	349710,45
3	695565,22	349735,65
4	695519,15	349738,89
5	695492,92	349721,69
6	695449,15	349737,82
7	695463,11	349770,62
8	695518,25	349786,87
9	695582,41	349766,62
10	695566,02	349754,87
11	695561,35	349721,61
12	695570,51	349706,22
13	695591,97	349700,29
14	695617,32	349732,14
15	695809,61	349755,21
16	695654,76	349741,73
17	695650,27	349725,41
18	695587,86	349663,06

Uzmērīja: Artis Supe

02.08.2019

Zemes īpašnieks: Quata Rivičevs

[Handwritten signature]
2019

apliecinu, ka cirsmas robeža apvidū ir zināma un
zemes vienības robežzīmes un robežstīgas ir
atīkotas un uzturētas apvidū atbilstoši normatīvajiem
aktiem par zemes kadastrālo uzmērīšanu

"Pagastlauki", Kubulu pag., Balvu nov.

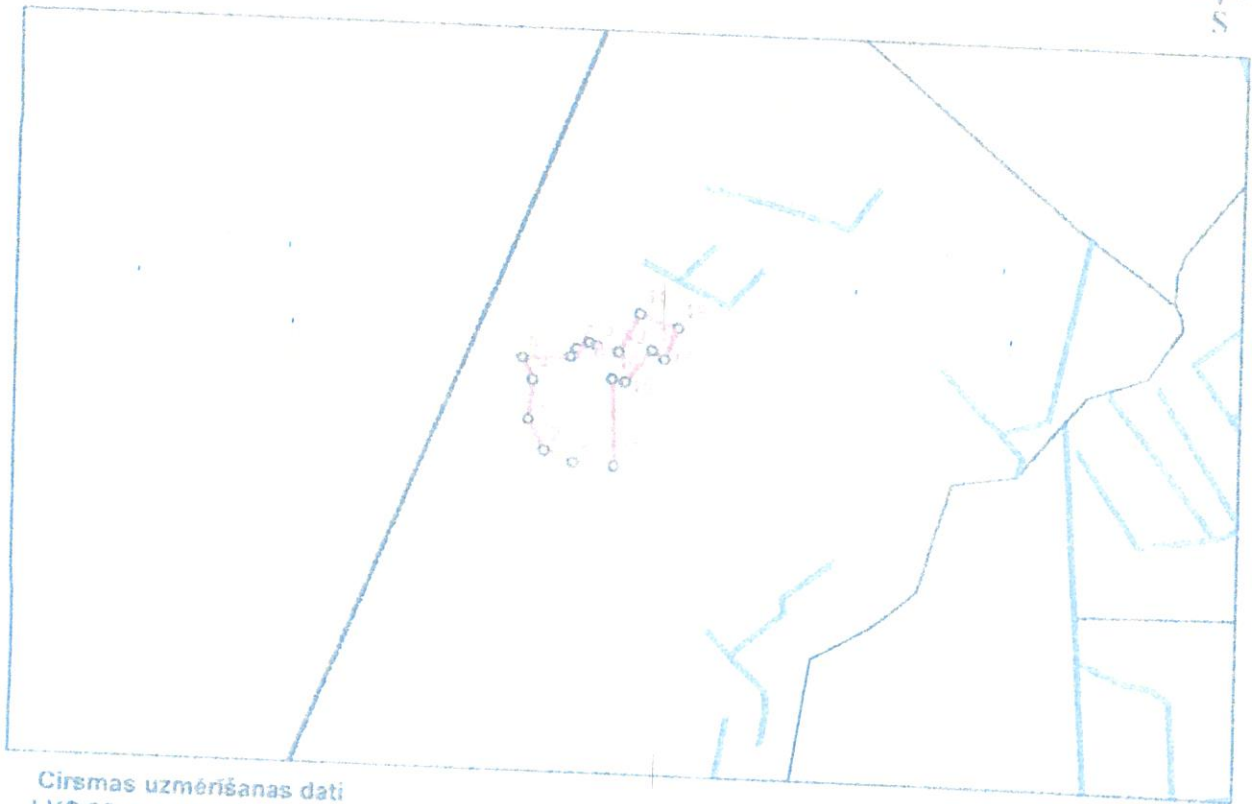
Kad.Nr 3858-003-0110

1.kv.,27.. nog. Platība 2,23 ha

Cirsmas robežu skice

Galvenā cirte

Mērogs: 1:10 000



Cirsmas uzмериšanas dati
LKS 92 koordinātu sistēmā

NAME	X	Y
1	695516,84	349379,02
2	695475,06	349394,08
3	695461,66	349438,26
4	695466,94	349493,96
5	695441,36	349524,90
6	695511,10	349526,85
7	695518,07	349540,98
8	695535,78	349550,11
9	695547,38	349545,98
10	695579,03	349537,41
11	695608,60	349592,95
12	695663,47	349574,90
13	695644,96	349529,24
14	695626,94	349542,07
15	695589,11	349496,22
16	695570,34	349498,72
17	695576,52	349375,46

uzmērīja Artis Supa

02.06.2019

Zemes īpašnieks Quata Rūķiņš

R. Rūķis
2019

apliecinu, ka cirsmas robeža apvidū ir zināma un
zemes vienības robežzīmes un robežstigas ir
ierīkotas un uzturētas apvidū atbilstoši normatīvajiem
aktiem par zemes kadastrālo uzмериšanu

"Pagastlauki", Kubulu pag., Balvu nov.

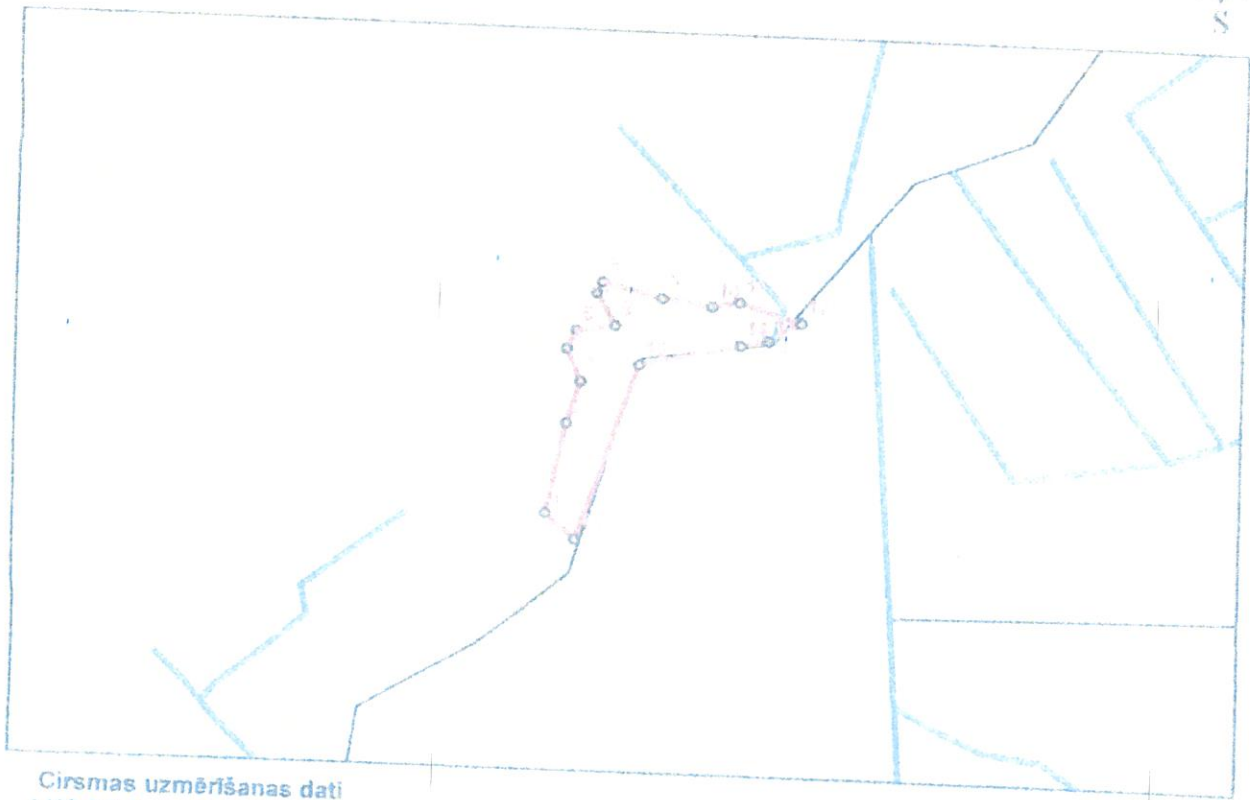
Kad.Nr 3858-003-0110

1.kv., 33. nog. Platība 0,93 ha

Cirsmas robežu skice

Galvenā cirte

Mērogs: 1:5 000



Cirsmas uzmērīšanas dati
LKS 92 koordinātu sistēmā

NAME	X	Y
1	695989,46	349256,63
2	696003,15	349320,95
3	696012,71	349350,79
4	696002,79	349374,28
5	696009,23	349387,38
6	696036,66	349391,44
7	696023,20	349414,09
8	696027,41	349422,53
9	696069,69	349411,85
10	696104,97	349406,90
11	696124,45	349410,71
12	696168,41	349397,73
13	696145,12	349383,94
14	696125,64	349380,39
15	696054,07	349363,98
16	696010,57	349238,42

Uzmērīja: Artis Supe

02.08.2019

Zemes īpašnieks: Garda Rukševica

12.10. 2019

apliecinu, ka cirsmas robeža apvidū ir zināma un
zemes vienības robežzīmes un robežstīgas ir
ierīkotas un uzturētas apvidū atbilstoši noratīvajiem
aktiem par zemes kadastrāko uzmērīšanu

"Pagastlauki", Kubulu pag., Balvu nov.

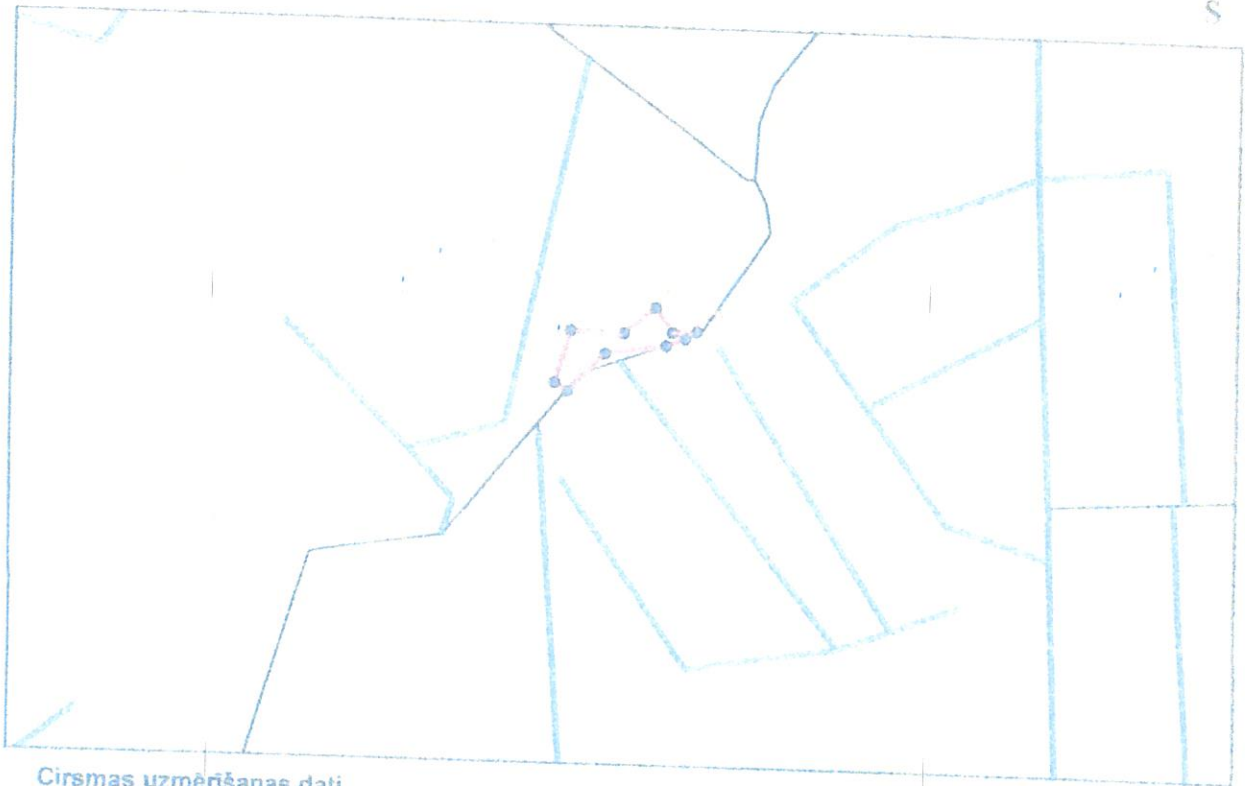
Kad.Nr 3858-003-0110

1.kv., 35. nog. Platība 0,19 ha

Cirsmas robežu skice

Galvenā cirte

Mērogs 1:5 000



Cirsmas uzmerīšanas dati
LKS 92 koordinātu sistēmā

NAME	X	Y
1	696320,31	349525,44
2	696306,42	349520,24
3	696263,21	349513,76
4	696236,90	349486,19
5	696227,20	349492,31
6	696238,47	349529,22
7	696276,57	349528,21
8	696299,00	349546,98
9	696311,29	349529,54
10	696328,42	349530,32

Uzmerīja: Artis Supe

02.08.2019

Zemes īpašnieks

Uldis Rankins

[Signature]

02.08.2019

apliecinu, ka cirsmas robeža apvidū ir zināma un
zemes vienības robežzīmes un robežstīgas ir
ierīkotas un uzturētas apvidū atbilstoši normatīvajiem
aktiem par zemes kadastrālo uzmerīšanu.

"Pagastlauki", Kubulu pag., Balvu nov.

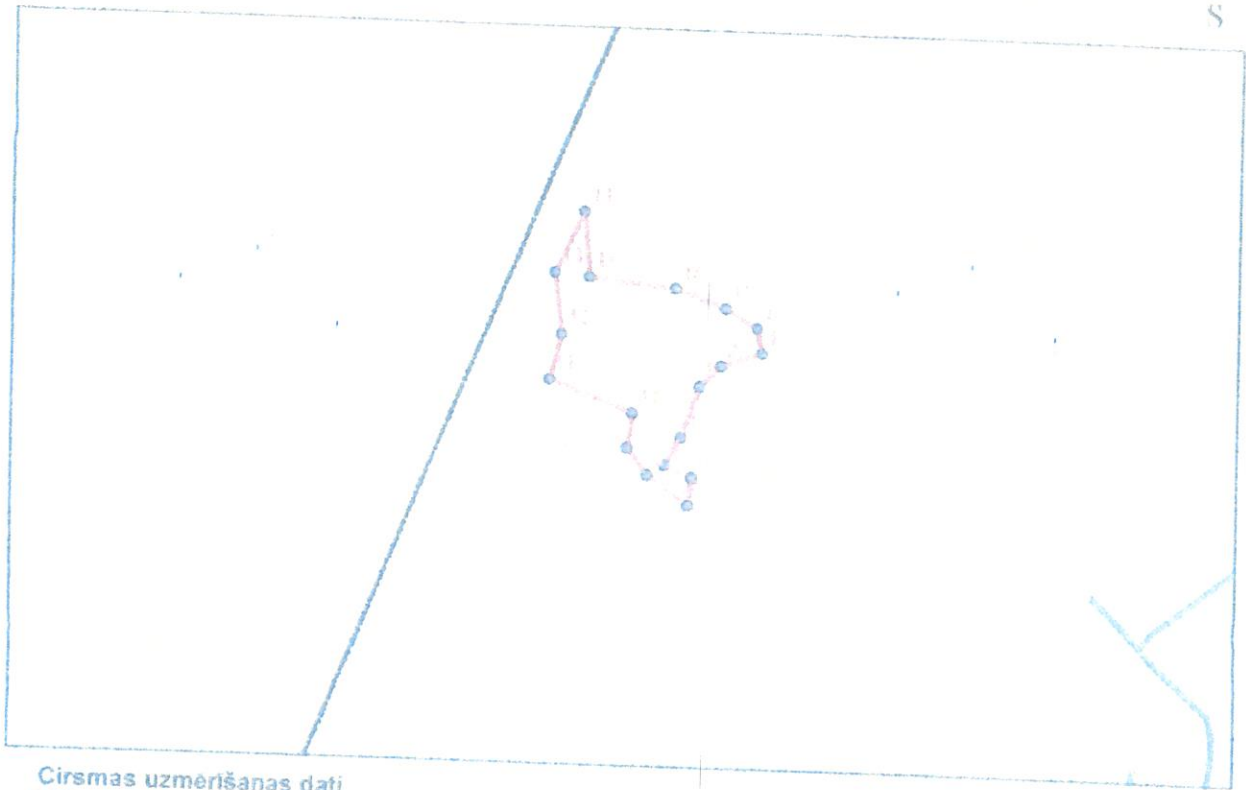
Kad.Nr 3858-003-0110

1.kv.,36.;40.;41. nog. Platība 1,26 ha

Cirsmas robežu skice

Galvenā cirte

Mērogs: 1:5 000



Cirsmas uzmeršanas dati
LKS 92 koordinātu sistēmā

36.nog 0,33 ha; 40.nog 0,53 ha. 41. nog 0,40 ha

NAME	X	Y
1	695475,89	349315,23
2	695447,27	349305,37
3	695432,21	349290,58
4	695419,54	349254,13
5	695407,87	349234,59
6	695427,15	349226,08
7	695424,74	349206,52
8	695395,76	349227,14
9	695381,66	349245,72
10	695385,02	349270,75
11	695325,43	349292,79
12	695333,69	349325,24
13	695328,39	349368,99
14	695348,76	349411,74
15	695352,87	349366,50
16	695414,45	349359,60
17	695449,67	349346,56
18	695472,19	349333,28

Uzmērīja: Artis Supe

02.08.2019

Zemes īpašnieks Quarta Rūķevāne

[Signature]
2019

apliecinu, ka cirsmas robeža apvidū ir zināma un
zemes vienības robežzīmes un robežstīgas ir
ierīkotas un uzturētas apvidū atbilstoši normatīvajiem
aktiem par zemes kadastrālo uzmerīšanu.

"Pagastlauki", Kubulu pag., Balvu nov.

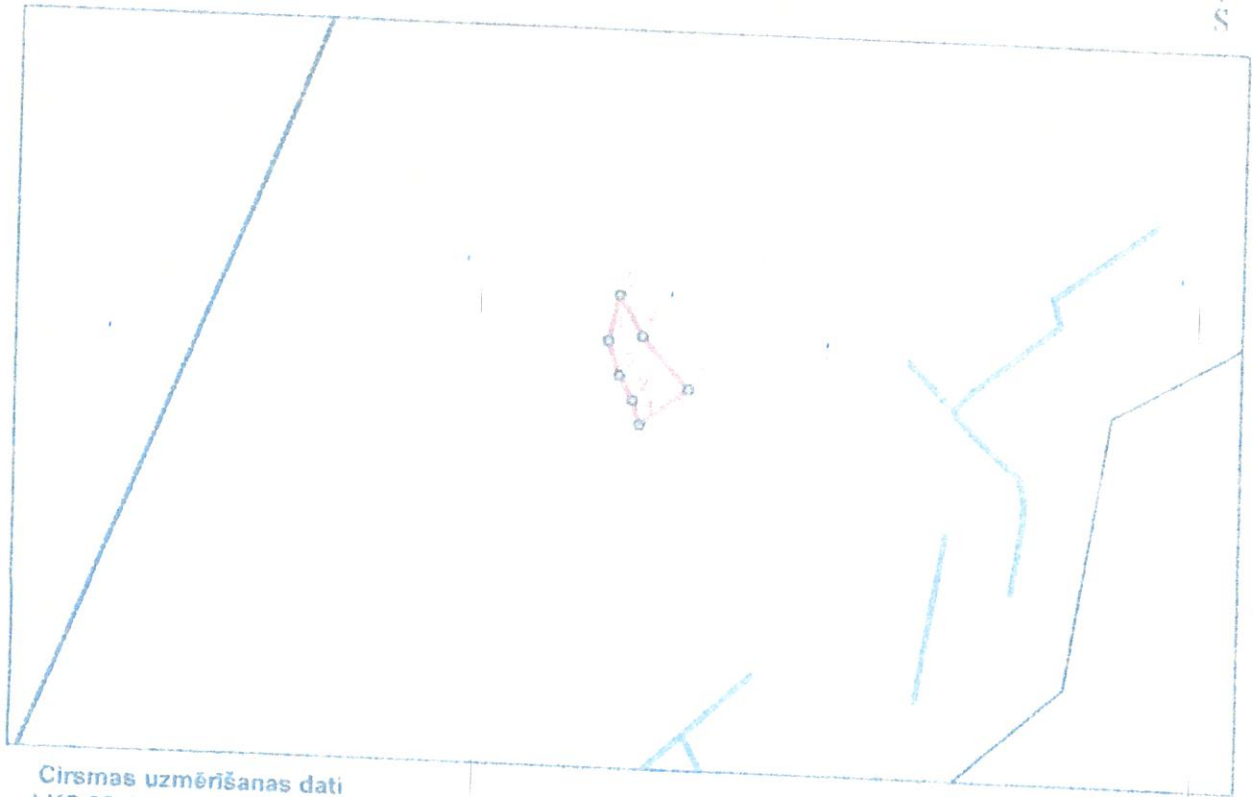
Kad.Nr 3858-003-0110

1.kv., 47. nog. Platība 0,22 ha

Cirsmas robežu skice

Galvenā cirte

Mērogs: 1:5 000



Cirsmas uzmērīšanas dati
LKS 92 koordinātu sistēmā

NAME	X	Y
1	695523,38	349098,15
2	695518,32	349115,35
3	695508,78	349132,38
4	695500,33	349156,86
5	695508,37	349189,67
6	695524,90	349160,73
7	695558,08	349124,03

Uzmērīja: Artis Supe

02.08.2019

Zemes īpašnieks: Ģeida Ročeviča

Artis Supe
2019

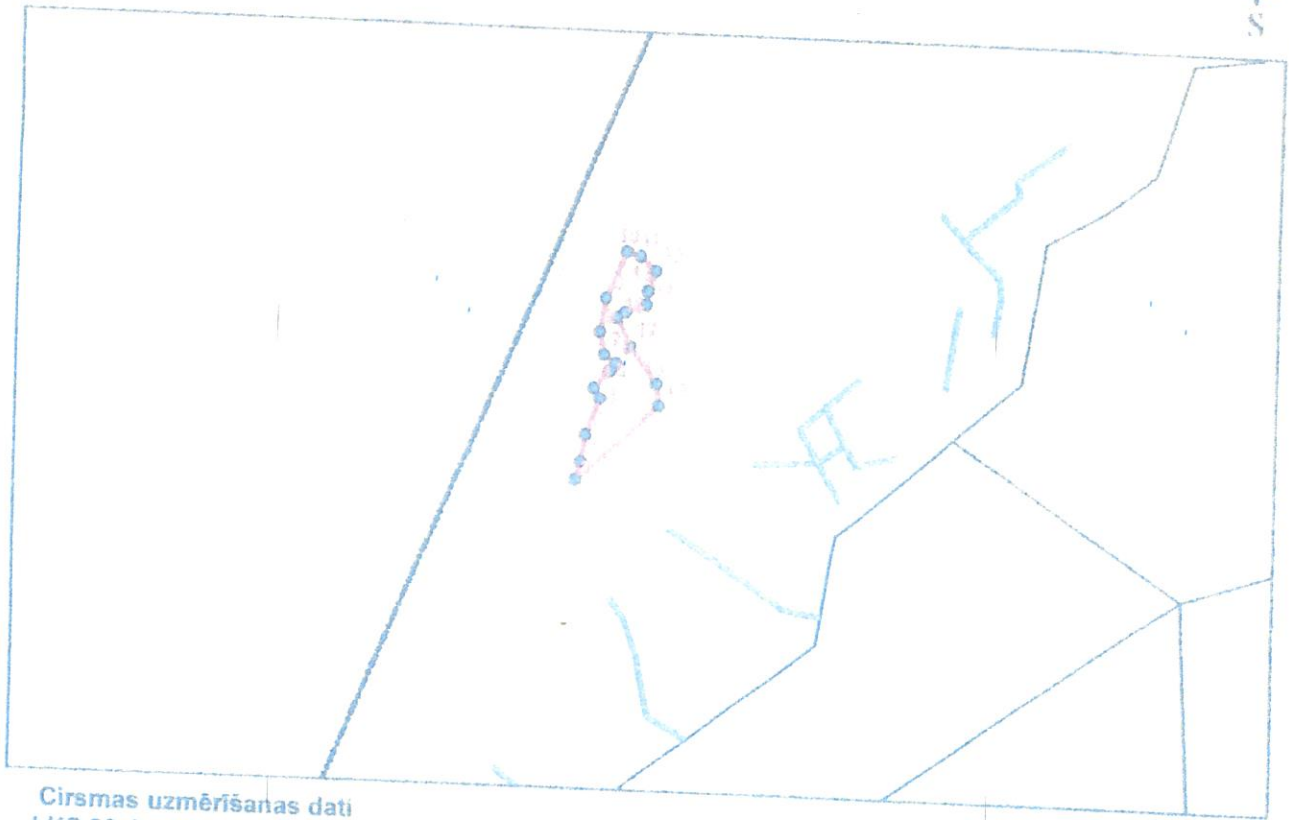
apliecinu, ka cirsmas robeža apvidū ir zināma un
zemes vienības robežzīmes un robežstīgas ir
ierīkotas un uzturētas apvidū atbilstoši normatīvajiem
aktiem par zemes kadastrālo uzmērīšanu

Kad.Nr 3858-003-0110
1.kv.,52.;60. nog. Platība 1,50 ha

Cirsmas robežu skice

Galvenā cirte

Mērogs: 1:10 000



Cirsmas uzmērīšanas dati
LKS 92 koordinātu sistēmā

52.nog.0,61 ha; 60.nog 0.89 ha

NAME	X	Y
1	695221,83	348793,34
2	695227,26	348830,32
3	695246,03	348881,07
4	695237,66	348895,94
5	695258,76	348920,20
6	695267,43	348931,61
7	695251,47	348943,06
8	695244,06	348973,27
9	695252,00	349020,90
10	695279,27	349084,22
11	695299,45	349079,18
12	695319,45	349059,65
13	695310,02	349032,22
14	695308,91	349013,46
15	695279,40	349002,41
16	695266,99	348993,73
17	695286,62	348955,43
18	695324,40	348904,14
19	695328,61	348873,48
20	695214,09	348766,12

Uzmērīja: Arvis Supe

02.08.2019

Zemes īpašnieks: Andis Raibnieks

[Signature]

2019

apliecinu, ka cirsmas robeža apvidū ir zināma un
zemes vienības robežzīmes un robežstīgas ir
ierīkotas un uzturētas apvidū atbilstoši normatīvajiem
aktiem par zemes kadastrālo uzmērīšanu

"Pagastlauki", Kubulu pag., Balvu nov.

Kad.Nr 3858-003-0110

1.kv., 54. nog. Platība 0,84 ha

Cirsmas robežu skice

Galvenā cirte

Mērogs: 1:5 000



Cirsmas uzmērīšanas dati
LKS 92 koordinātu sistēmā

NAME	X	Y
1	695813,49	349095,06
2	695807,40	349126,72
3	695833,10	349124,35
4	695868,04	349161,29
6	695883,35	349163,78
6	695945,46	349185,74
7	695969,50	349217,74
8	695999,98	349203,89
9	695971,29	349175,65
10	695850,34	349116,09
11	695839,85	349032,50
12	695834,48	349008,95
13	695834,92	348987,03
14	695824,92	348996,25
15	695824,76	349036,03
16	695800,00	349058,26
17	695796,68	349087,27

Uzmērīja: Artis Supe

02.08.2019

Zemes īpašnieks: Anita Rūķe

28.08.2019

apliecinu, ka cirsmas robeža apvidū ir zīmāta un
zemes vienības robežzīmes un robežstīgas ir
ierīkotas un uzturētas apvidū atbilstoši normatīvajiem
aktiem par zemes kadastrālo uzmērīšanu

"Pagastlauki", Kubulu pag., Balvu nov.

Kad.Nr 3858-003-0110

1.kv.,61. nog. Platība 0,19 ha

Cirsmas robežu skice

Galvenā cirte

Mērogs: 1:5 000



Cirsmas uzmērīšanas dati
LKS 92 koordinātu sistēmā

NAME	X	Y
1	695589,88	348811,42
2	695571,64	348828,79
3	695536,95	348822,82
4	695523,25	348844,34
5	695550,76	348875,47
6	695569,88	348850,23
7	695594,08	348823,47

Uzmērīja, Artis Supe

02.08.2019

Zemes īpašnieks, Dacis Rinkovs

[Signature]
2019

apliecinu, ka cirsmas robeža apvidū ir zināma un
zemes vienības robežzīmes un robežstīgas ir
ierīkotas un uzturētas apvidū atbilstoši normatīvajiem
aktiem par zemes kadastrālo uzmērīšanu.

"Pagastlauki", Kubulu pag., Balvu nov.

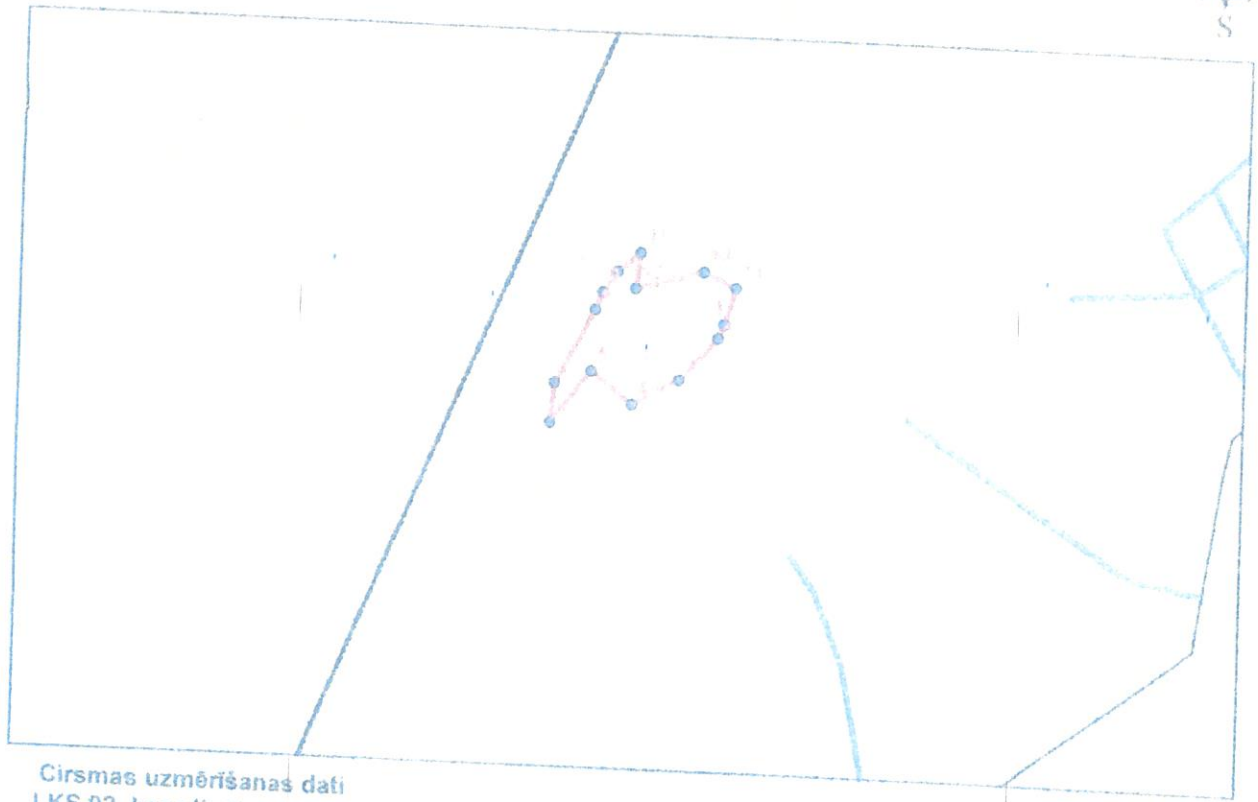
Kad.Nr 3858-003-0110

1.kv., 64. nog. Platība 0,77 ha

Cirsmas robežu skice

Galvenā cirte

Mērogs: 1:5 000



Cirsmas uzmērīšanas dati
LKS 92 koordinātu sistēmā

NAME	X	Y
1	695214,11	348766,47
2	695210,17	348756,54
3	695182,96	348725,49
4	695149,58	348707,08
5	695120,29	348729,87
6	695091,85	348692,32
7	695094,68	348720,68
8	695122,30	348773,54
9	695127,41	348786,75
10	695137,44	348801,57
11	695153,87	348816,29
12	695150,70	348790,01
13	695196,81	348803,66
14	695221,89	348793,19

Uzmērīja: Artis Supe

02.08.2019

Zemes īpašnieks

Quido Raitums

[Signature]

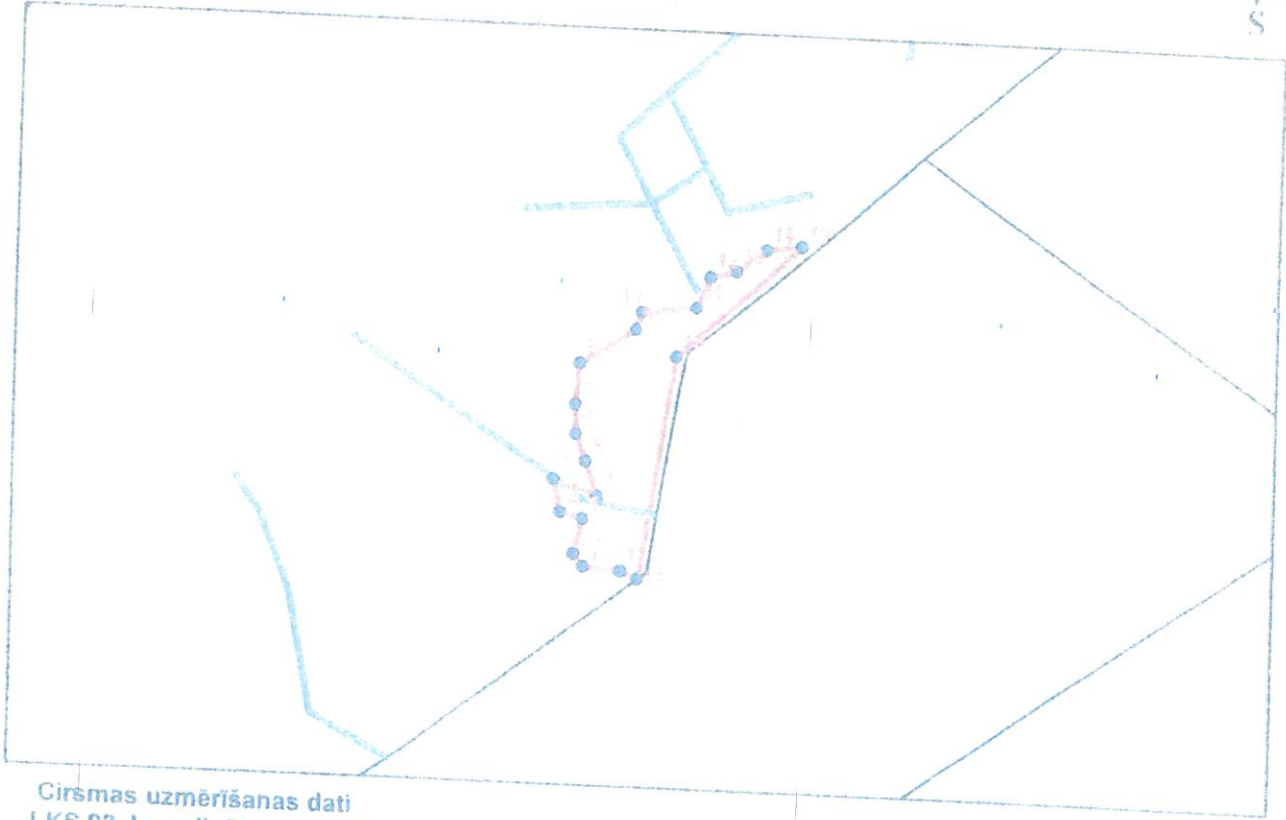
15.08.2019

apliecinu, ka cirsmas robeža apvidū ir zināma un
zemes vienības robežzīmes un robežstīgas ir
ierīkotas un uzturētas apvidū atbilstoši normatīvajiem
aktiem par zemes kadastrālo uzmērīšanu

Cirsmas robežu skice

Galvenā izlases cirte

Mērogs: 1:5 000



Cirsmas uzmērīšanas dati
LKS 92 koordinātu sistēmā

NAME	X	Y
1	695505,91	348583,80
2	695490,24	348588,04
3	695485,18	348610,55
4	695515,51	348600,00
5	695507,19	348623,52
6	695500,16	348642,76
7	695499,21	348662,91
8	695501,85	348691,92
9	695540,28	348716,26
10	695543,91	348728,40
11	695581,82	348733,38
12	695590,20	348754,95
13	695608,13	348759,54
14	695628,27	348774,55
15	695652,95	348777,70
16	695668,28	348698,47
17	695544,81	348543,54
18	695532,76	348548,84
19	695507,26	348550,95
20	695499,85	348559,10

Uzmērītājs: Artis Šupe

02.08.2019

Zemes īpašnieks: Valda Kubiņa

2019.

apliecinu, ka cirsmas robeža apvidū ir zināma un zemes vienības robežzīmes un robežstīgas ir ierīkotas un uzturētas apvidū atbilstoši normatīvajiem aktiem par zemes kadastrālo uzmērīšanu

Pagastlauki, Kubulu pag., Balvu nov.

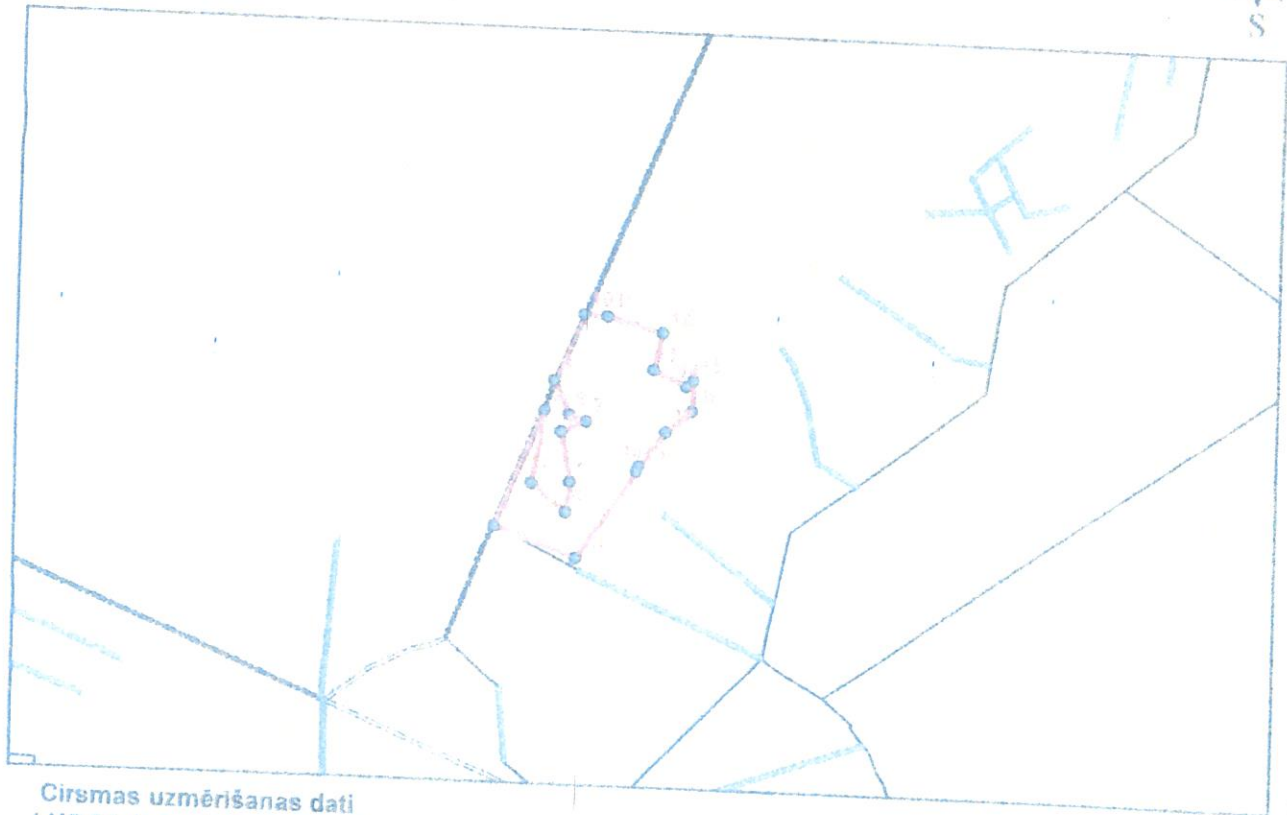
Kad.Nr 3858-003-0110

1.kv.,69.;70. nog. Platība 4,27 ha

Cirsmas robežu skice

Galvenā cirte

Mērogs. 1:10 000



Cirsmas uzmērīšanas dati
LKS 92 koordinātu sistēmā

69.nog.0,31 ha, 70.nog. 3,96 ha

NAME	X	Y
1	694876,32	348340,56
2	694943,25	348502,22
3	694926,22	348401,13
4	694974,24	348362,47
5	694979,63	348404,36
6	694966,22	348473,76
7	695001,07	348488,51
8	694976,81	348496,86
9	694955,99	348543,49
10	694995,40	348638,19
11	695026,57	348636,30
12	695103,98	348615,70
13	695092,06	348564,44
14	695138,23	348542,39
15	695148,29	348550,79
16	695147,31	348508,16
17	695110,99	348477,49
18	695075,59	348429,68
19	695072,09	348422,13
20	694989,56	348299,32

Uzmērīja, Artis Supe

02.08.2019

Zemes īpašnieks, Valdis Rubens

02.08.2019

apliecinu, ka cirsmas robeža apvidū ir zīmāma un
zemes vienības robežzīmes un robežstīgas ir
ierīkotas un uzturētas apvidū atbilstoši normatīvajiem
aktiem par zemes kadastrālo uzmērīšanu.